



Abb. 51: Innenansicht eines Kegeldaches ohne Mittelpfeiler, Şurayhat



Abb. 52: Schießscharten und Dachbalken in der Steinwand des Hauses von Abb. 51



Abb. 53: „Paarweise“ Anlage einer Wohneinheit mit überdachtem Zwischenraum, Şurayhāt



Abb. 54: Längshütte am Rand von al-Qunfudha



Abb. 55: Längshütte mit Zeltplane in der östlichen Oase von al-^ʿAqīq



Abb. 56: al-^ʿAqīq, Wohnhaus im „Najd-Stil“



Abb. 57: Verfallenes Steinhaus auf Hügelkuppe bei al-'Aqīq



Abb. 58: Lehmbauten des Najd am Rand von Dar'īya



Abb. 59: Pagoda-Bau mit unmalten Fenstern nördlich von Abhā




Abb. 60: „Schachtturm“ im W. Tayya (westlicher ‘Asīr)



Abb. 61: Zwischenschacht-Gebäude (ohne rückversetzte Fassadenstreifen) am J. Šalab, Rijāl Alma⁶



Abb. 62: Teilansicht von Madīnat Rijāl Alma⁶




Abb. 63: Sūq al-Thulūth al-Rīm, Rijāl Alma⁶



Abb. 64: Nahegelegene Einzelhöfe an den Unterhängen des J. Şalab, Rijāl Alma^ç, das Gebäude im Vordergrund ist als „Flügelform“ errichtet



Abb. 65: Madīnat Rijāl Alma^ç: Siedlungsanlage am Talschluß



Abb. 66: Bewohnbare *out-towers* bei Madīnat Rijāl Alma⁶



Abb. 67: Rundturm mit Zierstreifen, West-⁶Asīr



Abb. 68: Vereinfachter Küstenstil im Bl. B. Shiḥr, Nord-ʿAsīr



Abb. 69: Wohnhaus in Naʿāsh, Bl. Zahrān




Abb. 70: Die Siedlung Dhi 'Ayn am Fuß der Shifā des südlichen Ḥijāz (SW der Provinz al-Bāḥa)



Abb. 71: Ebenerdige Wohnhäuser im Bl. Ghāmid



Abb. 72: Frontsiedlung mit *in-towers* im Bl. Zahrān



Abb. 73: Weißer Ḥuṣn im südlichen Bl. Zahrān bei Na'āsh



Abb. 74: Äußere Lattenwände bei al-^ʿUsayla, Daws, Bl. Zahrān



Abb. 75: Dekorierte Stützsäule im Bl. Zahrān



Abb. 76: Detail der Deko-
rierung eines Stützfei-
lers, 'Awīra, Bl. Zahrān




Abb. 77: Haustor in al-Mandaq,
Bl. Zahrān