

Abb. 146: Die Grabung 2000 auf Fundplatz 14.

oder B.F. ATTONI; Drag. 37 – Rheinzabern (KALTENBERGER 1987, Taf. 95,1) BELSVS III; Drag. 37 – Rheinzabern (KALTENBERGER 1987, Taf. 108,2) PRIMITIVUS IV, Dat: erste Hälfte des 3. Jhs.

Datierung: 2.–3. Jh. n. Chr.

Literatur: KAINZ 1958–59, 13 Nr. 119.

Fundplatz: 18, Vicus West.

Parz.: 561.

Grabungen: Beobachtungen 1934.

Befund: Mauern.

Datierung: römisch (?).

Literatur: KAINZ 1958–59, 10 Nr. 42.

Fundplatz: 19, Vicus West.

Parz.: 144.

Grabungen: 1891.

Befund: nicht näher präziertes römisches Fundmaterial, neuzeitlicher Keramikbrennofen.

Datierung: römische Siedlungsfunde, neuzeitlicher Keramikbrennofen.

Literatur: Mitteilungen der K.K. Zentral-Kommission 17, N.F. 1891, 117; KARNER 1892, 225–228; RIEDL 1941, 17; KAINZ 1958–59, 9 Nr. 8.

Fundplatz: 20, Vicus West.

Parz.: 7/3.

Grabungen: Baggerschnitt 1988.

Befund: Spitzgraben.

Datierung: römisch.

Literatur: STANGELMAIER – ZABEHLICKY 1989, 41; U. VOGLER-STANGELMAIER, Untersuchungen an der Westseite des Kastells von Mautern, PAR 40, 1990, 18–19.

Fundplatz: 21, Vicus West.

Parz.: 1/2.

Grabungen: Grabung 1965.

Befund: Steingebäude (6 × 13 m), spätantiker Keramikbrennofen.

Datierung: Spätantike.

Literatur: KAINZ 1961–65, 240; STIGLITZ 1961–65, 97; H. STIGLITZ, Niederösterreich, ÖJh 47, 1964–65, Grabungen 1965, 24–25; FRIESINGER – KERCHLER 1981, 196–202 Abb. 1; H. ZABEHLICKY, 15880, FA 36–37, 1991, 1136; RISY 1994, 117 Nr. 23; RISY – ZABEHLICKY 1998, 56; STIGLITZ 1998, 42; GROH – SEDLMAYER 2001, 184 Abb. 1,3.

Fundplatz: 22, Vicus Süd/Graben.

Parz.: 1432/3.

Grabungen: Kanalkünettenbeobachtung 1986.

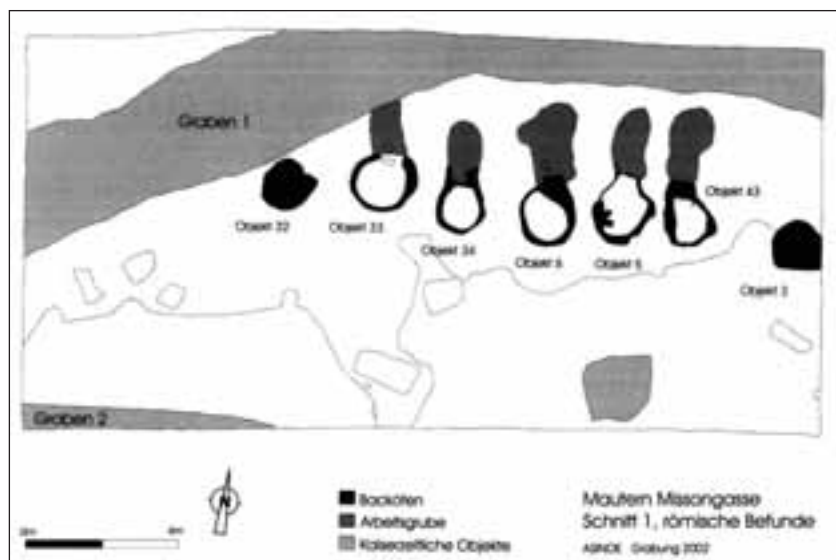
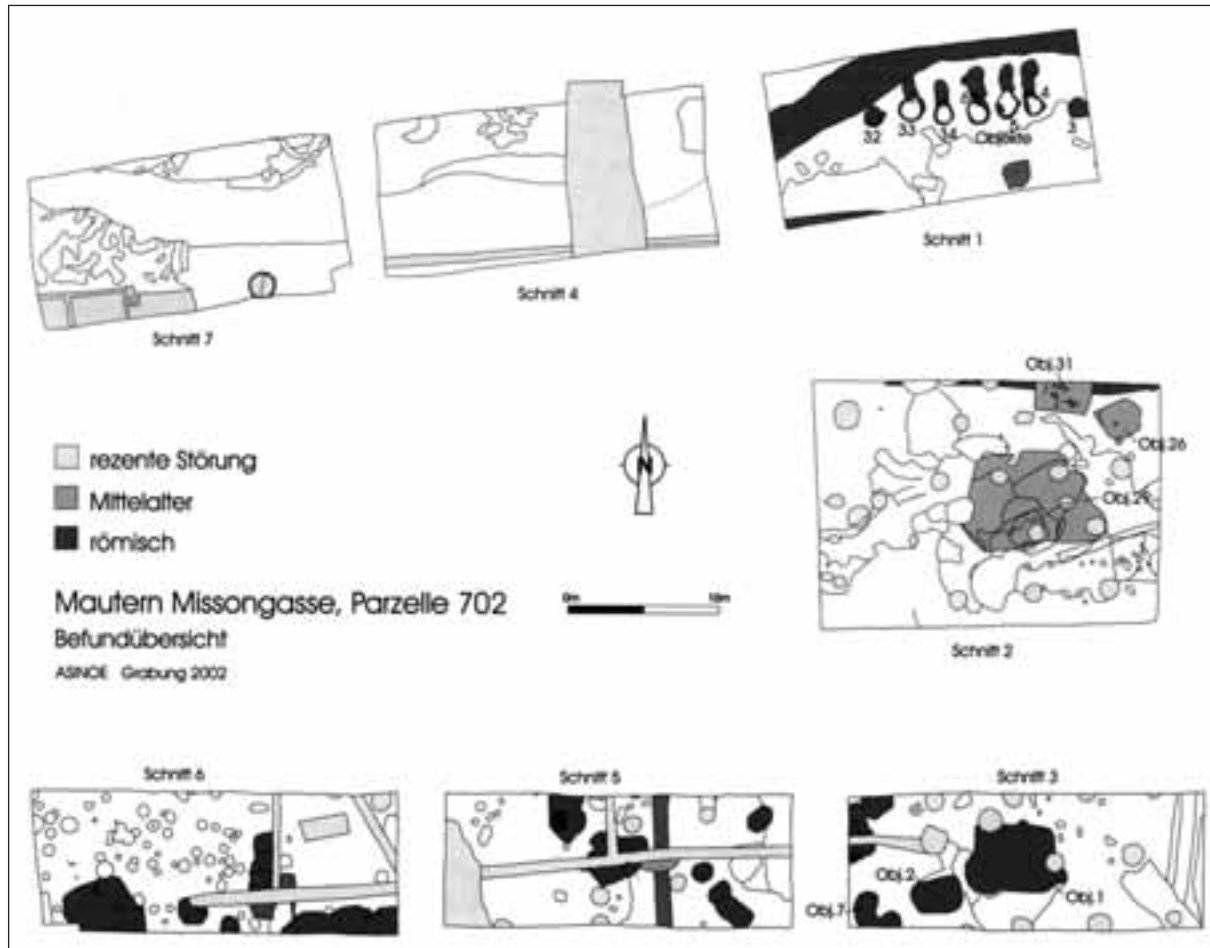


Abb. 147: Die Grabung 2002 auf Fundplatz 23.

Befund: Graben.

Datierung: römisch (?).

Literatur: G. MELZER, Mautern, FuBerÖ 24/25, 1985–86, 293.

Fundplatz: 23, Vicus Süd.

Parz.: 702/2.

Grabungen: Beobachtungen 1935, Grabungen 2001–2002.

Befund: Hüttenlehm (1935), Spitz- bzw. Drainage- oder Parzellengräben, sieben Kuppelöfen mit Bedienungsruben, Brandgrube mit Eisenschlacken, ein Erdkeller, Reste von Holzgebäuden (Pfostengruben), Gruben, eine Grubenhütte, Planierungen, Follis (Constantius II: 337/340) (Abb. 147).

Datierung: Kaiserzeit–Spätantike.

Literatur: KAINZ 1958–59, 11 Nr. 51; PIELER 2002a, 26; PIELER 2002b, 377–283.

Fundplatz: 24, Vicus Süd.

Parz.: 266, Garten Blümel.

Grabungen: ?

Befund: Streufunde, Terra Sigillata, Drag. 27 – La Graufesenque (KALTENBERGER 1987, Taf. 168,1); Drag. 27 – La Graufesenque (KALTENBERGER 1987, Taf. 168,2); Drag. 29 – La Graufesenque (KALTENBERGER 1987, Taf. 7,1) VITALIS, Dat: 75–95; Drag. 30 – La Graufesenque (KALTENBERGER 1987, Taf. 11,1) GERMANUS, Dat: 60–100; Drag. 37 – La Graufesenque (KALTENBERGER 1987, Taf. 14,2a–b) MASCULUS, Dat: 80–120; Drag. 37 – Banassac (KALTENBERGER 1987, Taf. 21,2a–b) NATALIS, Dat: 110–130/140; Drag. 37 – Banassac (KALTENBERGER 1987, Taf. 23,1a–c) NATALIS, Dat: 110–130/140; Drag. 18/31 – Lezoux (KALTENBERGER 1987, Taf. 149,1) PATERATI OF, Dat: zweite Hälfte des 2. Jhs.; Drag. 33 – Lezoux (KALTENBERGER 1987, Taf. 172,2); Drag. 33 – Lezoux (KALTENBERGER 1987, Taf. 173,1); Drag. 37 – Lezoux (KALTENBERGER 1987, Taf. 45,1a–b) CINNAMUS, Dat: 135–170; Drag. 37 – Lezoux (KALTENBERGER 1987, Taf. 47,3a–b) CINNAMUS, Dat: 135–170; Drag. 37 – Lezoux (KALTENBERGER 1987, Taf. 60,4) ADVOCISUS, Dat: 160–190; Drag. 35 – (KALTENBERGER 1987, Taf. 182,1); Drag. 35/36 – (KALTENBERGER 1987, Taf. 183,2); Drag. 35/36 – (KALTENBERGER 1987, Taf. 183,3); Drag. 36 (KALTENBERGER 1987, Taf. 185,1); Bodenfragment (KALTENBERGER 1987, Taf. 220,4); Drag. 18/31 – (KALTENBERGER 1987, Taf. 149,1) PATERATI OF; Drag. 37 – Rheinzabern (KALTENBERGER 1987, Taf. 73,2) COBNERTUS III; Drag. 37 – Rheinzabern (KALTENBERGER 1987, Taf. 83,3) COMITIALIS II; Drag. 37 – Rheinzabern (KALTENBERGER 1987, Taf. 117,1).

Datierung: zweite Hälfte des 1.–Mitte des 3. Jhs. n. Chr.

Literatur: KALTENBERGER 1987 (s. oben).

Fundplatz: 25, Vicus Süd.

Parz.: 151/1 heute 428.

Grabungen: 2003.

Befund: Streufunde 1898, 1954 und 1977: Münze, Hufeisen; Keramikfragmente der Veterovkultur.

Datierung: römisch, Bronzezeit.

Literatur: KAINZ 1958–59, 9 Nr. 11; 14 Nr. 151.

Fundplatz: 26, Vicus Süd.

Parz.: 702/3, 702/4.

Grabungen: Grabung 1950, Streufunde 1954 und 1969.

Befund: Mauerzüge, Abfallgrube mit Keramik, Terra Sigillata und Kleinfunde, darunter ein Fragment eines Militärdiploms, Schuhnägel; Terra Sigillata (1969), Abfallgrube „Pößnigger (recte Pößnicker)“ 1950: Consp. 20 – Arezzo (KALTENBERGER 1987, Taf. 133,2); Consp. 34 – Arezzo (KALTENBERGER 1987, Taf. 131,1a–b); Consp. 34 – Arezzo (KALTENBERGER 1987, Taf. 132,1a–b); Drag. 27 – La Graufesenque (KALTENBERGER 1987, Taf. 168,3); Drag. 18/31 – Südgallien (KALTENBERGER 1987, Taf. 142,2); Drag. 18/31 – Südgallien (KALTENBERGER 1987, Taf. 143); Drag. 29 – La Graufesenque (KALTENBERGER 1987, Taf. 9,1) GERMANUS, Dat: 60–100; Drag. 29 – La Graufesenque (KALTENBERGER 1987, Taf. 30,3a–b); Drag. 29 – La Graufesenque (KALTENBERGER 1987, Taf. 30,4a–b); Drag. 37 – La Graufesenque (KALTENBERGER 1987, Taf. 13,1a–b) MASCULUS, Dat: 80–120; Drag. 37 – La Graufesenque (KALTENBERGER 1987, Taf. 14,4) BIRAGILLUS, Dat: 90–120; Drag. 35/36 – Rheinzabern (KALTENBERGER 1987, Taf. 183,1); Drag. 42 (KALTENBERGER 1987, Taf. 188); Standring (KALTENBERGER 1987, Taf. 221,1); Drag. 37 – Rheinzabern (KALTENBERGER 1987, Taf. 71,2) REGINUS I; Drag. 37 – Rheinzabern (KALTENBERGER 1987, Taf. 81) ARVENICUS-LUTAVAEUS; Drag. 37 (KALTENBERGER 1987, Taf. 126,3). Streufunde 1969: Drag. 37 – Lezoux (KALTENBERGER 1987, Taf. 44,1a–b) CINNAMUS, Dat: 135–170; Bodenfragment (KALTENBERGER 1987, Taf. 44,7a–b)]ATIN[.

Datierung: 1./2. Jh. n. Chr.

Literatur: STIGLITZ-THALLER 1946–50, 110; VETTERS 1950a, 459; THALLER 1951, 17; H. THALLER, Fragment eines Militärdiploms von Mautern a.d.D., ÖJh 39, 1952, Beibl. 87–98; KAINZ 1955–56, 32; KAINZ 1958–59, 12 Nr. 115–116; UBL 1974–75, 154; GENSER 1986, 35; K. GENSER, Zur Geschichte der auf dem Militärdiplom von Mautern a.d. Donau genannten Hilfstruppen, Katalog Römermuseum Favianis – St. Severin, Mautern/Donau (1998) 63–64.

Fundplatz: 27, Vicus Süd.

Parz.: 274.

Grabungen: Baubeobachtungen 1956.

Befund: Streufund, Terra Sigillata, Drag. 18 – Südgallien (KALTENBERGER 1987, Taf. 139,1).

Datierung: 1. Jh. n. Chr.

Literatur: KALTENBERGER 1987, Taf. 139,1.

Fundplatz: 28, Gräberfeld Süd (?).

Parz.: 702/1.

Grabungen: Fundbeobachtung 1954.

Befund: Brandgrab.

Datierung: ?

Literatur: KAINZ 1958–59, 13 Nr. 146.

Fundplatz: 29, Vicus Süd.

Parz.: 711/12.

Grabungen: 1999, 2000.

Befund: Künettenbeobachtung (110 m), westliche Grenze des römischen Gräberfelds auf Parz. 710/5 mit zwei Bestattungen im Südteil der Künette, römerzeitliche Siedlungsreste (Brunnen) mit Straten bis in 3,6m Tiefe im nördlichen Drittel der Künette.

Datierung: Kaiserzeit, Spätantike (?).

Literatur: ARTNER 2000, 24.

Fundplatz: 30, Vicus Süd oder Gräberfeld Süd.

Parz.: 711/5.

Grabungen: keine.

Befund: Streufunde 1956 und 1958, Terra Sigillata, Drag. 37 – Banassac (KALTENBERGER 1987, Taf. 21,1a–b) NATALIS, Dat: 110–130/140; Drag. 38 – Rheinzabern (KALTENBERGER 1987, Taf. 11,1a–b).

Datierung: 2.–3. Jh. n. Chr.

Literatur: KALTENBERGER 1987 (s. oben).

Fundplatz: 31, Gräberfeld Süd.

Parz.: 770/2 heute 771/20.

Grabungen: Baustellenbeobachtungen 1939, 1940–45.

Befund: ca. ein Dutzend Brandgräber mit 36 Gefäßen, 13 Münzen und weiteren Beigaben, germanische Keramik.

Datierung: römisch, Kaiserzeit, 3./4. Jh. n. Chr.

Literatur: RIEDL 1940–45, 54; VETTERS 1940–45, 54 f.; RIEDL 1941, 29–30; RIEDL 1943, 88–96; RIEDL 1948, 67; 159; KAINZ 1958–59, 11 Nr. 80–81; STIGLITZ 1986, 138; STIGLITZ – SCHNEIDER 1991, 16; POLLAK 1993, 12; 18–20 Abb. 2; GROH – SEDLMAYER 2001, 186 Abb. 1,11.

Fundplatz: 32, Gräberfeld Süd.

Parz.: 771/10.

Grabungen: 1917.

Befund: ein Grab.

Datierung: ?

Literatur: KAINZ 1958–59, 10 Nr. 20; POLLAK 1993, 223 Nr. 4.

Fundplatz: 33, Vicus Süd.

Parz.: 706/7, 702/6, 1452/1, 1452/2 heute 1454.

Grabungen: Wasserleitungsbau 1952.

Befund: Streufunde.

Datierung: römisch.

Literatur: KAINZ 1958–59, 13 Nr. 131.

Fundplatz: 34, Vicus Süd.

Parz.: 702/7.

Grabungen: Streufunde 1948, Grabung 1998.

Befund: Erdkeller, Gräbchen und Pfostengruben von Holzbauten (1998), „Vogelmaske und Terra Sigillata“ (1948) (Abb. 148).

Datierung: 1.–4. Jh. n. Chr.

Literatur: KAINZ 1958–59, 12 Nr. 108; St. GROH, Mautern, FuBerÖ 37, 1998, 783 f.; GROH 1999, 85–86; GROH 2001a; GROH – SEDLMAYER 2001, 184 Abb. 1,4.

Fundplatz: 35, Vicus Süd.

Parz.: 702/5 N-Teil.

Grabungen: Wasserleitungsbau 1952.

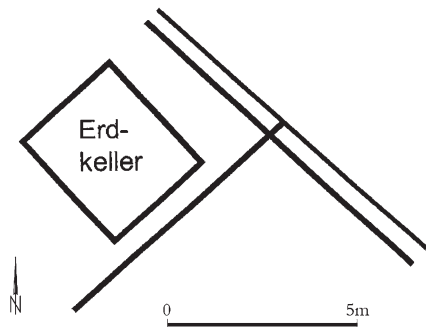


Abb. 148: Rekonstruktion des Parzellierungsschemas und der Baubefunde im Vicus Süd (Fundplatz 34).

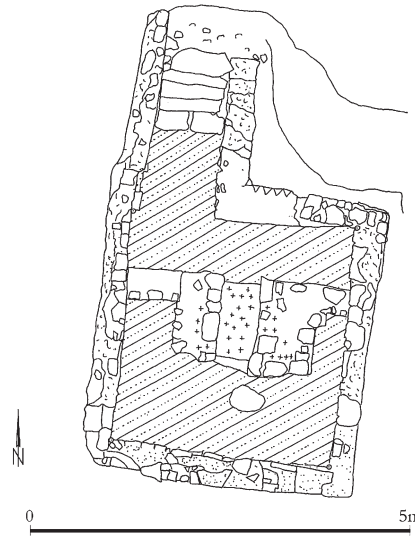


Abb. 149: Keller mit sekundär eingebauter Heizanlage auf Fundplatz 37.

Befund: Streufunde aus der Trasse, Terra Sigillata, Drag. 18/31 – Lezoux (KALTENBERGER 1987, Taf. 148) RITOGENI.M, Dat: 2. Jh.; Drag 32 (?) (KALTENBERGER 1987, Taf. 218,4) PAT[.

Datierung: 2. Jh. n. Chr.

Literatur: KALTENBERGER 1987 (s. oben).

Fundplatz: 36, Vicus Süd.

Parz.: 704/2.

Grabungen: 1956 Fundbeobachtung, 1989 (Bodenwiderstandsmessungen), 1990.

Befund: Streufunde (Terra Sigillata), Grubenhütte mit zwei Mittelpfosten und Feuerstelle, Zisterne, drei Öfen, zwei antike Gräben (Unterkante bei 3,5 m unter Ausgangsniveau), Terra Sigillata, Drag. 37 – Lezoux (KALTENBERGER 1987, Taf. 33,1a–b) QUINTILIANUS, Dat: 125–150.

Datierung: 2. Jh. n. Chr.

Literatur: KAINZ 1956–60, 103; KAINZ 1957, 68; KAINZ 1958–59, 14 Nr. 165; H. ZABEHLICKY, Mautern, ÖJh 60, 1990, 58; H. ZABEHLICKY, Notgrabung in Mautern nördlich der Schubertstraße 1990, PAR 41, 1991, 28–30; ZABEHLICKY 1991–92, 40–43; RISY 1994, 118–120 Nr. 24–26; RISY – ZABEHLICKY 1998, 56–57.

Fundplatz: 37, Vicus Süd.

Parz.: 1952 707 bzw. 1988 704/1, 704/3, 707/1, 707/2, 707/3, 707/4.

Grabungen: Fundbeobachtung 1948, 1952, Streufunde 1954–56 und 1958–59, 1988, 1989 (Grabungen und Bodenwiderstandsmessungen), 1990, 1991.

Befund: Steingebäude mit Nischenkeller (Lampen – CRESCENS, IANUARI, Kästchenbeschläge aus Bronze, Messer, Sense, Webstuhlgewichte, TS, Münzen, Wandmalerei, verkohlte Hirse), zweiphasige Bodenheizung eines spätantiken Gebäudes, Steinkeller (Ofen, Darre (?)) (Abb. 149), Grubenhütte (3,5 × 3 m), Erdkeller, Abfallgruben, Zisternen/Latrinien mit Holzverschalung, zweiphasiger Keramikbrennofen (beide 2./3. Jh. n. Chr.), Reste eines vermeintlichen zweiten Keramikbrennofens; Mauerreste von Steingebäuden, Münzspektrum 1.–4. Jh. n. Chr., Terra Sigillata, Drag. 31 (KALTENBERGER 1987, Taf. 159); Bodenstück (Drag. 32 (?)) (KALTENBERGER 1987, Taf. 221,2); Drag. 36 – Heiligenberg (KALTENBERGER 1987, Taf. 184,2), Dat: 2. Jh.; Drag. 37 – Lezoux (KALTENBERGER 1987, Taf. 54,2) CINNAMUS, Dat. 135–170; Drag. 37 – Lezoux (KALTENBERGER 1987, Taf. 37,4) PATERNUS, Dat: 150–190; Drag. 32 – Rheinzabern (KALTENBERGER 1987, Taf. 197,2); Drag. 33 – Rheinzabern (KALTENBERGER 1987, Taf. 175,1); Drag. 37 – Rheinzabern (KALTENBERGER 1987, Taf. 106,1a–b) ATILUS oder PRIMITIVUS I; Drag. 37 – Rheinzabern (KALTENBERGER 1987, Taf. 113,1) Art des VICTOR.

Datierung: Kaiserzeit–Spätantike.

Literatur: KAINZ 1951–55, 96; KAINZ 1955–56, 32; THALLER 1952, 87 mit Abb.; H. THALLER, Grabung in Mautern a.d. Donau, PAR 2, 1952, 43–44; H. VETTERS, Faviana, FA 7, 1952, 378 Nr. 4921–4922.3581; KAINZ 1958–59, 12 Nr. 101; 13 Nr. 124; H. L. WERNECK, Der römische Hirsefund von Mautern/Donau, Jahresbericht des Bundesgymnasiums und -realgymnasiums in Krems 1958/59 (1959) 16–18; H. L. WERNECK, Ur- und frühgeschichtliche, sowie mittelalterliche Kulturpflanzen und Hölzer aus den Ostalpen und dem südlichen Böhmerwald (Nachtrag 1949 – 1960), AAustr 30, 1961, 79; ZABEHLICKY – ZABEHLICKY-SCHEFFENEGGER 1988, 9–10; STANGELMAIER – ZABEHLICKY 1989, 40–41; U. VOGLER-STANGELMAIER – H. ZABEHLICKY, Rettungsgrabung in Mautern, Schubertstraße, Parz. 704/3, PAR 40, 1990, 16–18; ZABEHLICKY 1990, 57–58; H. ZABEHLICKY, FuBerÖ 29, 1990, 243; H. ZABEHLICKY, FuBerÖ 29, 1990, 243–244; H. ZABEHLICKY, FuBerÖ 29, 1990, 244; STIGLITZ –

SCHNEIDER 1991, 15; H. ZABEHLICKY, FuBerÖ 30, 1991, 294; H. ZABEHLICKY, Weitere Notgrabungen im südlichen vicus-Bereich von Favianis/Mautern, PAR 41, 1991, 3–4; H. ZABEHLICKY, Notgrabungen in Mautern südlich der Schubertstraße, 1989–1991, PAR 41, 1991, 25–26; ZABEHLICKY 1991–92, 40–44; RISY 1994, 121–122 Nr. 27–28; STIGLITZ 1998, 42–43; RISY – ZABEHLICKY 1998, 56–57; GROH 2001a, 28–31 Abb. 6,4; Abb. 28; GROH – SEDLMAYER 2001, 179 Abb. 1,5; GROH – SEDLMAYER 2002b, 567 ff.

Fundplatz: 38, Vicus Süd.

Parz.: 1452/2.

Grabungen: Beobachtungen 1952, Grabungen 1953, 1954.

Befund: Brunnen mit Steinkranz (2,5 m Durchmesser) bis 4,5 m unter Ausgangsniveau freigelegt, Abfallgrube mit polychromen Wandmalerei-RESTEN, Keramik und Terra Sigillata, Schlacke.

Datierung: Kaiserzeit.

Literatur: THALLER 1952, 87; H. STIGLITZ-THALLER, Grabung in Mautern a.d. Donau 1953, PAR 1953, 30 f.; H. VETTERS, Favianae, FA 8, 1953, 356 f. Nr. 4829; F. WEBER, Römischer Brunnen in Mautern freigelegt, KBNÖ 10, 1953, 77; KAINZ 1951–55, 96; KAINZ 1955–56, 32; KAINZ 1956–60, 103; KAINZ 1957, 68; KAINZ 1957–58, 10; KAINZ 1958–59, 13 Nr. 121.122.131.139; 14 Nr. 159; KAINZ 1961, 164; F. X. und F. PRASCSAITS, Römisches Fußmaß auf einer Wandmalerei (3. Jh.) in Mautern, in: Römerzeit – Mittelalter. Archäologische und kulturwissenschaftliche Beiträge, Festschrift H. STIGLITZ, Publikationen des Museumsvereines Petronell – Carnuntum Auxiliarkastell (1996) 79–83; GASSNER 1997, 212; PRASCSAITS 1998, 58–60; STIGLITZ 1998, 42.

Fundplatz: 39, Vicus Süd.

Parz.: 705.

Grabungen: ?

Befund: Streufunde, Terra Sigillata, Drag. 37 – La Graufesenque (KALTENBERGER 1987, Taf. 14,3) MASCULUS, Dat: 80–120; Drag. 18/31 – Lezoux (KALTENBERGER 1987, Taf. 146,2); Drag. 37 – Lezoux (KALTENBERGER 1987, Taf. 32,3) ATTIANUS, Dat: 130–160; Drag. 37 – Lezoux (KALTENBERGER 1987, Taf. 56,5a–b) CINNAMUS, Dat: 135–170; Drag. 37 – Rheinzabern (KALTENBERGER 1987, Taf. 117,3); Drag. 37 – Rheinzabern (KALTENBERGER 1987, Taf. 118,6); Drag. 33 – Rheinzabern (KALTENBERGER 1987, Taf. 180,3); Drag. 33 – Rheinzabern (KALTENBERGER 1987, Taf. 180,4); Drag. 36 – Rheinzabern (KALTENBERGER 1987, Taf. 185,3).

Datierung: Ende 1.–3. Jh. n. Chr.

Literatur: KALTENBERGER 1987 (s. oben).

Fundplatz: 40, Vicus Süd.

Parz.: 89.

Grabungen: Streufund 1931.

Befund: Aureus Galba.

Datierung: 68–69.

Literatur: BRUCKNER – WEISZHÄUPL 1930–34, 145; RIEDL 1943, 88; KAINZ 1958–59, 10 Nr. 31.

Fundplatz: 41, Vicus Ost.

Parz.: 805/3.

Grabungen: Fundbeobachtung 1932.

Befund: Streufund 1932, Swastikafibel.

Datierung: 2./3. Jh. n. Chr.

Literatur: BRUCKNER – WEISZHÄUPL 1930–34, 176; KAINZ 1958–59, 10 Nr. 37.

Fundplatz: 42, Gräberfeld Ost.

Parz.: 65/2 oder 65/3.

Grabungen: 1909.

Befund: drei Gräber.

Datierung: frühmittelalterlich.

Literatur: RIEDL 1934, 16; RIEDL 1935, 18–19; RIEDL 1941, 20–21; KAINZ 1958–59, 9 Nr. 14; POLLAK 1993, 225 Nr. 25.

Fundplatz: 43, Vicus Ost.

Parz.: 65/2 heute 432.

Grabungen: Baustellenbeobachtung 1980.

Befund: einfache Holzbauten, Streufund, Terra Sigillata, Drag. 18/31 (KALTENBERGER 1987, Taf. 152,1).

Datierung: römisch.

Literatur: G. MAROLI, FuBerÖ 19, 1980, 528.

Fundplatz: 44, Vicus Ost.

Parz.: 63, 64/2, 65/1.

Grabungen: Begehung 1934.

Befund: Mauern.

Datierung: römisch.

Literatur: KAINZ 1958–59, 10 Nr. 45.

Fundplatz: 45, Vicus Ost.

Parz.: 1434.

Grabungen: 1910 Wasserleitungsbau.

Befund: Reste römischer Steingebäude, Raum mit Mörtelstrich, Ziegelplatten, Feuerstelle und Tubuli.

Datierung: römisch.

Literatur: RIEDL 1935, 15; KAINZ 1958–59, 10; 12 Nr. 18.19.103.

Fundplatz: 46, Vicus Ost.

Parz.: 73/2.

Grabungen: Fundaufsammlung 1957.

Befund: Streufund 1957, Terra Sigillata, Drag. 37 – Heiligenberg (KALTENBERGER 1987, Taf. 63,1) IANUS, Dat: 130–140.

Datierung: 2. Jh. n. Chr.

Literatur: KALTENBERGER 1987, Taf. 63,1.

Fundplatz: 47, Vicus Ost.

Parz.: 72 (N-Teil).

Grabungen: 1950.

Befund: Steingebäude mit Terrazzofußboden und Hypokaustanlage, Dachziegel, lokale Keramik, rätischer Import, Terra Sigillata.

Datierung: Kaiserzeit.

Literatur: STIGLITZ-THALLER 1946–50, 110; VETTERS 1950a, 459 Nr. 5342.

Fundplatz: 48, Vicus Ost.

Parz.: 71/1, 71/2, 72/3, 191, 407.

Grabungen: 1929 (?), 1930, 1995 Baubeobachtung.

Befund: römische Kulturschicht, dislozierte Reste von Körperbestattungen, Mauerreste, Bassin mit Wasserabzugsrohr, Nische, Heizkanal (sog. Bad), Terrazzoboden.

Datierung: römische Siedlungsreste, sog. Badeanlage, wahrscheinlich Reste des östlich gelegenen spätantiken Gräberfelds.

Literatur: WEISZHÄUPL 1930–34, 233; RIEDL 1935–35, 16; RIEDL 1941, 13; KAINZ 1958–59, 10 Nr. 27; KAINZ 1961, 163; GENSER 1986, 274; Ch. ERTEL, Mautern, FuBerÖ 34, 1995, 704; ERTEL 1998, 91; 97–99 Abb. 1,6–7.

Fundplatz: 49, Gräberfeld Ost.

Parz.: 72/2.

Grabungen: 1903, 1920, 1932, 1933.

Befund: sechs Körpergräber, Streufunde, Terra Sigillata, Drag. 32 – Rheinzabern (KALTENBERGER 1987, Taf. 207,1) VICTORINUS; Drag. 33 – Rheinzabern (KALTENBERGER 1987, Taf. 179,3); Drag. 37 – Rheinzabern (KALTENBERGER 1987, Taf. 82,2) Kreis des CERIALIS, Ware B.

Datierung: 2./3. Jh. (Streufunde – Vicus (?)), Spätantike (Gräberfeld).

Literatur: WEISZHÄUPL 1930–34, 233; RIEDL 1934, 16–17; RIEDL 1935, 16–18; RIEDL 1941, 19; KAINZ 1958–59, 9–10 Nr. 12.21.30; POLLAK 1993, 11 Abb. 1; ERTEL 1998, 93 Abb. 1; GROH – SEDLMAYER 2001, 180; 186 Abb. 1,10.

Fundplatz: 50, Vicus Ost, Gräberfeld.

Parz.: 70.

Grabungen: Fundbeobachtung 1929.

Befund: sieben Gräber, Ziegelgrab mit Skelett, diverses Fundmaterial, gestempelter Ziegel *HIAEB*.

Datierung: Kaiserzeit/Spätantike, spätes 4. Jh. n. Chr.

Literatur: BRUCKNER – WEISZHÄUPL 1930–34, 176; WEISZHÄUPL 1930–34, 233; RIEDL 1934, 16; RIEDL 1935, 18; RIEDL 1941, 20; KAINZ 1958–59, 10 Nr. 25; F. KAINZ, Ein gestempelter Leistenziegel der ersten Britenkohorte in Mautern, Das Waldviertel 16 (27), 1967, 75 ff.; 159; POLLAK 1993, 11 Abb. 1; GROH – SEDLMAYER 2001, 180; 186 Abb. 1,10.

Fundplatz: 51, Gräberfeld Ost, Vicus Ost.

Parz.: 68, 69.

Grabungen: 1930, 1999, 2000.

Befund: spätantike Körpergräber, vier Siedlungshorizonte, Reste von Holzbauten mit Fundamentgräben und Pfostengruben, Grubenhäuser, Steingebäude mit Mörtelstrich und Wandputz, eisen- und bronzeverarbeitende Werkstätten (Öfen, Schmelztiegel), ein Keramikbrennofen (Abb. 150).

Datierung: 1.–4. Jh. n. Chr. Siedlung, spätantikes Gräberfeld.

Literatur: RIEDL 1935, 18; KAINZ 1958–59, 11 Nr. 57 (am Plan fälschlicherweise Nr. 58); POLLAK 1993, 223 Nr. 6; ERTEL 1998, 93 Abb. 1; K. GRÖMER u.a., Mautern, FuBerÖ 39, 2000, 23–24; W. SZAIVERT, Bestimmung von Fundmünzen aus Mau-

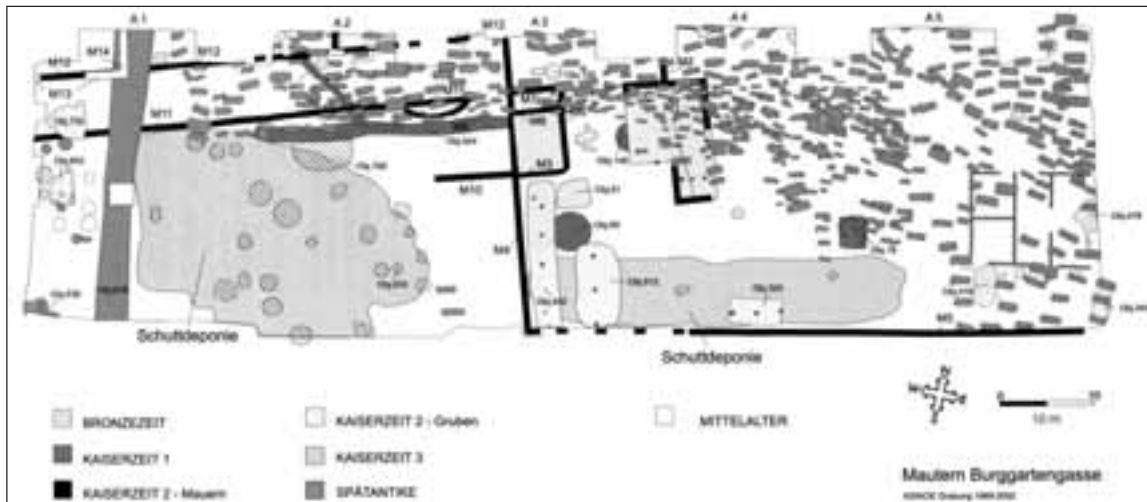


Abb. 150: Die Grabungen 1999–2002 auf Fundplatz 51.

tern – Burggartengasse, FuBerÖ 39, 2000, 243–244; B. WEWERKA, Römischer Vicus und Gräberfeld in Mautern/Burggartengasse, AÖ 11.2, 2000, 31–32; WEWERKA 2000, 213–243; Ch. FARKA, Jahresbericht 2001, FuBerÖ 40, 2001, 22–23; GRÖMER 2001, 520–531; GROH – SEDLMAYER 2001, 180; 186 Abb. 1,10; PIELER 2002c, 24–25; PIELER 2002d, 372–376.

Fundplatz: 52, Gräberfeld Ost.

Parz.: 66/2.

Grabungen: 1930.

Befund: zwei Gräber.

Datierung: spätantik (?).

Literatur: RIEDL 1935, 18; KAINZ 1958–59, 11 Nr. 58; POLLAK 1993, 223 Nr. 7; ERTEL 1998, 93; GROH – SEDLMAYER 2001, 180; 186 Abb. 1,10.

Fundplatz: 53, Vicus Ost, Gräberfeld Ost.

Parz.: 83, 92, 93.

Grabungen: 1934: Körpergrab, Terra Sigillata, Keramik; 1987: Oberflächenfunde.

Befund: Mauern, Kniefibel, kräftig profilierte Fibel, Spiegelgriff, Rohgüsse von Riemendurchzügen: Indizien für eine buntmetallverarbeitende Werkstatt, Bronzeschlüssel, Terra Sigillata (Parz. 93, 1957), Drag. 37 – Lezoux (KALTENBERGER 1987, Taf. 55,1) CINNAMUS, Dat: 137–170.

Datierung: Kaiserzeit, spätantikes Gräberfeld.

Literatur: RIEDL 1935, 18–19; KAINZ 1958–59, 10–11 Nr. 42.59; M. AUBRUNNER – H. NOWAK, Mautern, FuBerÖ 26, 1987, 242; JILEK 2000, 335 f. Taf. 334,9–10.

Fundplatz: 54, Vicus Ost.

Parz.: 80.

Grabungen: 1996.

Befund: Reste der römischen Vicusbebauung mit Gruben, Brunnen mit Holzschacht und Steinkranz, Pfostengruben, germanische Keramik.

Datierung: 2.–4./5. Jh., Bronzezeit.

Literatur: KREITNER 1996, 252–261; Th. KREITNER, Mautern, FuBerÖ 35, 1996, 28.

Fundplatz: 55, Vicus Ost.

Parz.: 85, 86.

Grabungen: Fundbeobachtung 1930–1934, Streufunde 1964.

Befund: Reste von Steingebäuden, Gebrauchsware, Münzfunde, bearbeitetes Geweih (Beinschnitzerei), Terra Sigillata, Drag. 37 – Heiligenberg (KALTENBERGER 1987, Taf. 64,1a–b) IANUS, Dat: 130–140; Drag. 18/31 – Lezoux (KALTENBERGER 1987, Taf. 147) S/ACIRO.F, Dat: 2. Jh.; Drag. 33 – Lezoux (KALTENBERGER 1987, Taf. 171,3), Dat: erste Hälfte des 2. Jhs.; Drag. 33 – Lezoux (KALTENBERGER 1987, Taf. 171,1); Standring (KALTENBERGER 1987, Taf. 220,1).

Datierung: Kaiserzeit.

Literatur: BRUCKNER – WEISZHÄUPL 1930–34, 176; KAINZ 1958–59, 11 Nr. 47.48.

Fundplatz: 56, Vicus Ost.

Parz.: 809, heute 820.

Grabungen: Grabungen 1957–1959.

Befund: zwei Gebäude (21 × 36 m bzw. 14,5 × 21 m) mit Steinmauerwerk und Heizanlage über einer Grubenhütte (sog. Klosteranlage), Getreidemühle, Nebengebäude mit T-förmiger Fußbodenheizung, Bronzezeitfunde (Abb. 151).

Datierung: Bronzezeit, Kaiserzeit (Spätantike (?)).

Literatur: KAINZ 1956–60, 105–106; VETTERS 1957, 507; H. VETTERS, Faviana, FA 13, 1958, 425 Nr. 6716.6717; H. STIGLITZ-THALLER, Grabungen in Mautern a.d. Donau 1957 – 1959. Eine frühchristliche Kirche, PAR 9, 1959, 31–33; H. VETTERS, Faviana, FA 14, 1959, 441 Nr. 7126; KAINZ 1958–59, 12; 14–15 Nr. 102.170–175.180; KAINZ 1961, 164; H. UBL, Frühchristliches Österreich, in: Katalog Severin zwischen Römerzeit und Völkerwanderung (1982) 301 Abb. 4–5; STIGLITZ 1986, 140; STIGLITZ – SCHNEIDER 1991, 18; POLLAK 1993, 11 Planbeil. 2, VII–VIII; ERTEL 1996, 93–103; Ch. ERTEL, Das Römermuseum in Mautern, AÖ 8.2, 1997, 88 f.; CECH 1998, 45; R. PILLINGER, Die Vita Sancti Severini und Mautern, Katalog Römermuseum Favianis – St. Severin, Mautern/Donau (1998) 90–91; STIGLITZ 1998, 43; GROH – SEDLMAYER 2001, 184 Abb. 1,8.

Fundplatz: 57, Vicus Ost.

Parz.: 808, 809 heute 298.

Grabungen: 1932, 1938.

Befund: geschotterter 6 m breiter Straßenkörper.

Datierung: römisch.

Literatur: WEISZHÄUPL 1930–34, 233; RIEDL 1941, 18; RIEDL 1948, 68; KAINZ 1958–59, 10 Nr. 38; ARTNER 2002, 25.

Fundplatz: 58, Vicus Ost.

Parz.: 820.

Grabungen: 1979.

Befund: Ständerbau mit Lehmestrich und Schlauchheizung, Eisenschlacken, Gebrauchsware des 2. Jhs., elbgermanische Keramik.

Datierung: Kaiserzeit, Spätantike (?).

Literatur: ERTEL 1996, Abb. 1; POLLAK 1993, 10 Planbeil. 2, IX.

Fundplatz: 59, Vicus Ost.

Parz.: 805/3.

Grabungen: 1932, 1933.

Befund: Steinkeller (2,54 × 3,20 m, 2,05 m tief) mit Steinsteige und Holztüre, im Füllmaterial zahlreiche Kleinfunde und Keramik, Brandspuren.

Datierung: 2./3. Jh. n. Chr.

Literatur: WEISZHÄUPL 1930–34, 233; RIEDL 1934, 16; RIEDL 1935, 13–14; RIEDL 1941, 15; ERTEL 1998, Abb. 1; KAINZ 1958–59, 10 Nr. 36.41; GROH 2001a, 28–36 Abb. 6,6.

Fundplatz: 60, Vicus Ost.

Parz.: 65/10 – heute 84/2.

Grabungen: 1930, 1956.

Befund: Grabungen, Mauerreste, zumindest zweiphasige Bebauung, Fachwerkbauten, quadratischer zweiphasiger Hypokausterraum mit 2,7 m Seitenlänge (Abb. 152), Wandheizung, Helmteil mit Mars und Viktoria, Terra Sigillata, Drag. 18/31 (KALTENBERGER 1987, Taf. 156).

Datierung: Kaiserzeit, 2.–3. Jh. n. Chr.

Literatur: H. VETTERS, Faviana, FA 11, 1956, 386 f. Nr. 6379; KAINZ 1956–60, 103; STIGLITZ-THALLER 1956–58, 169–179; KAINZ 1957, 68; KAINZ 1957–58, 10; KAINZ 1958–59, 14 Nr. 158; ERTEL 1998, 91–93 Abb. 1–2; STIGLITZ 1998, 42; JILEK 2000, 336 Abb. 246.

Fundplatz: 61, Vicus Ost.

Parz.: 269.

Grabungen: 1953, Dokumentation 1999.

Befund: Nischenkeller.

Datierung: Kaiserzeit.

Literatur: KAINZ 1955–56, 32; KAINZ 1956–60, 103; KAINZ 1957, 68; KAINZ 1958–59, 13 Nr. 137; STIGLITZ – SCHNEIDER 1991, 15; ERTEL 1998, 91–92; STIGLITZ 1998, 42; GROH 2001a, 28–43 Abb. 6,5; GROH u.a. 2001, 111–121.

Fundplatz: 62, Vicus Ost.

Parz.: 65/10.

Grabungen:

Befund: Streufunde 1935, Terra Sigillata.

Datierung: 2./3. Jh. n. Chr.

Literatur: RIEDL 1935–38, 81; KAINZ 1958–59, 11 Nr. 53–54.

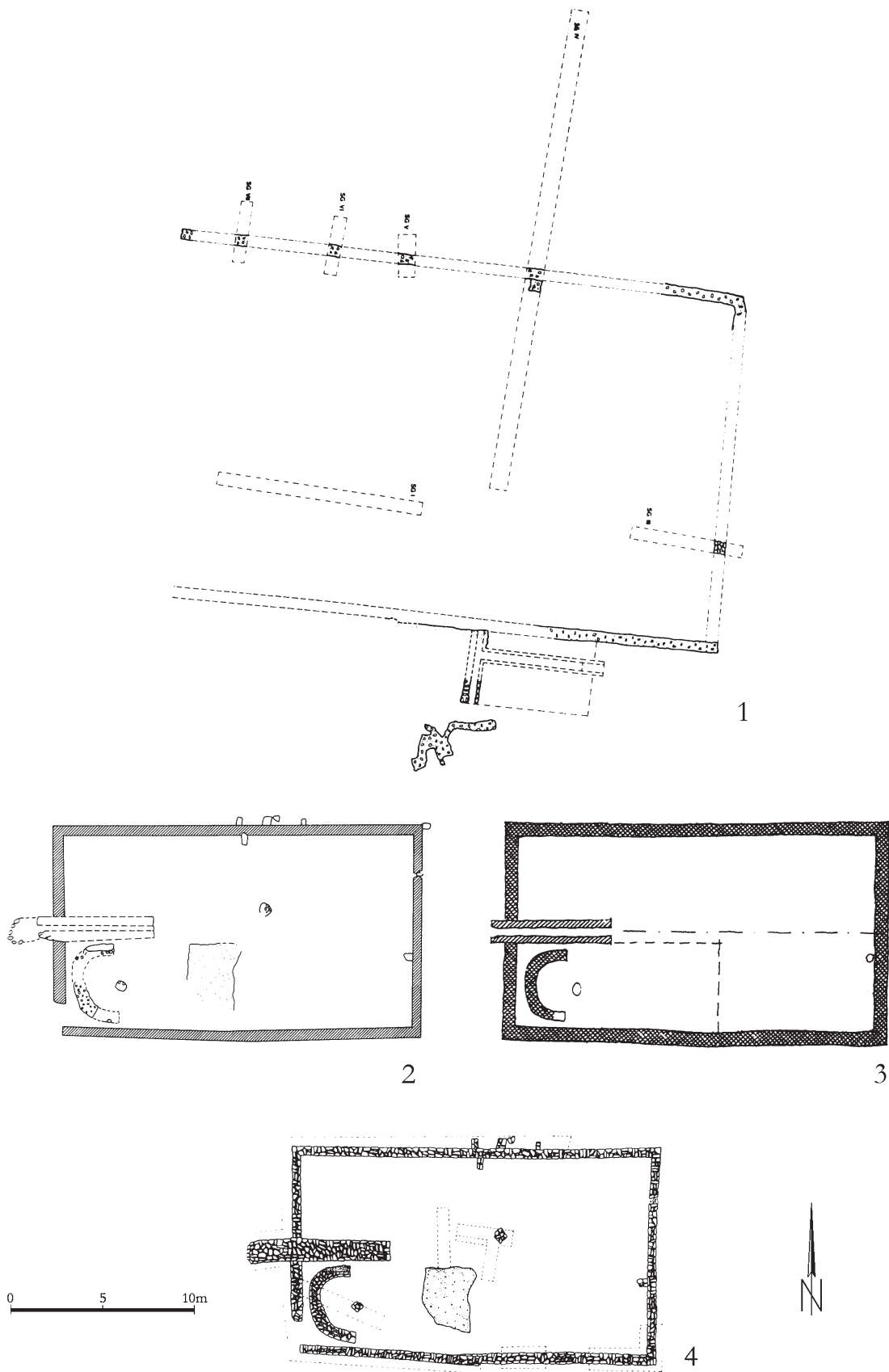


Abb. 151: Die Grabungsbefunde auf Fundplatz 56 (1 „Klostergebäude“, 2–4 „Kirchengebäude“).

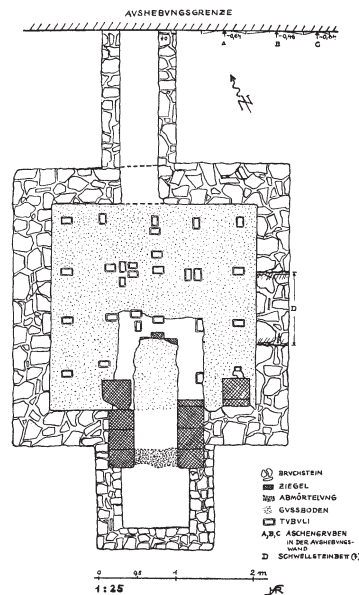


Abb. 152: Raum mit Hypokaustanlage auf Fundplatz 60.

Fundplatz: 63, Vicus Ost.

Parz.: 805/1.

Grabungen: 1930, Survey 1998 und geophysikalische Prospektion 1997 (Bodenwiderstandsmessungen).

Befund: Straße, Siedlung, Steingebäude.

Datierung: Kaiserzeit, Spätantike.

Literatur: ERTEL 1998, 91; 94 Abb. 1,3; GROH 2001, Abb. 6,3; GROH – SEDLMAYER 1998, 28–30.

Fundplatz: 64, Vicus Ost.

Parz.: früher 800, heute 800/1, 800/4–800/9.

Grabungen: 1930, 1931, 1961, 1997–1999, 1997 Bodenwiderstandsmessungen.

Befund: 1997–1999, sechsstufige Vicusbauweise mit streifenförmigen Parzellen und Töpferwerkstätten, Holzbebauung mit Grubenhöfen und mehrräumigen Häusern, einfache Steingebäude mit Fußbodenheizung, Schotterstraße, Schwemmsedimente mit bronzezeitlicher Keramik; Streufunde 1961 (Parz. 800/2), Terra Sigillata, Drag. 37 – Banassac (KALTENBERGER 1987, Taf. 22,3) NATALIS, Dat: 90–130/140; Drag. 33 – Rheinzabern (KALTENBERGER 1987, Taf. 176,2); Schüssel WALTERS Typ 80 (KALTENBERGER 1987, Taf. 189).

Datierung: 1.–5. Jh., Bronzezeit (UK), Neuzeit.

Literatur: BRUCKNER – WEISZHÄUPL 1930–34, 176; RIEDL 1934, 15; RIEDL 1935, 15–16; WEISZHÄUPL – RIEDL 1935, 234; RIEDL 1935–38, 23; KAINZ 1958–59, 10 Nr. 26.28; KAINZ 1961–65, 97–98; RISY 1994, 111 Nr. 18; St. GROH, Mautern, FuBerÖ 36, 1997, 847 ff.; St. GROH, Grabungen im Kastell und im Kastellvicus von Mautern – Favianis, AÖ 8.2, 1997, 29; St. GROH, Mautern an der Donau – Kastell Favianis, ÖJh 66, 1997, 74 ff.; St. GROH, Die Grabungen des Österreichischen Archäologischen Instituts in Mautern a.d. Donau 1997, PAR 47, 1997, 4 f.; ERTEL 1998, 91; 94–97 Abb. 1.3–5.7; St. GROH, Die Grabungen 1998 im östlichen Kastellvicus von Mautern an der Donau, AÖ 9.2, 1998, 15 f.; St. GROH, Mautern, FuBerÖ 37, 1998, 782 f.; St. GROH, Mautern an der Donau, ÖJh 67, 1998, Beibl. 100 ff.; St. GROH, Grabungen im Kastell und im Kastellvicus von Mautern, Favianis, UH 69, 1998, 252 ff.; GROH – SEDLMAYER 1998, 28; RISY – ZABEHLICKY 1998, 56; GROH 1999, 83–85; St. GROH, Mautern, FuBerÖ 38, 1999, 846–848; St. GROH – H. STIGLITZ, Favianis – Mautern, in: 100 Jahre Österreichisches Archäologisches Institut 1898 – 1998, SoSchrÖAI 31 (1998) 155 ff.; St. GROH, Ein Töpferbezirk im östlichen Vicus des Kastells Mautern/Favianis am norischen Limes, Bulletin *instrumentum* 10, 1999, 16; St. GROH u.a., Ein Echtzeitsystem in der archäologischen Feldforschung, ÖJh 68, 1999, 199 ff.; St. GROH, Mautern an der Donau (Favianis), ÖJh 68, 1999, 83 ff.; St. GROH – V. LINDINGER, Die Grabungen 1999 im östlichen Lagervicus von Mautern/Favianis, AÖ 10.2, 1999, 22–24; LINDINGER, 1999, 21–22; GROH 2001a, 28–43 Abb. 6,2; GROH – SEDLMAYER 2001, 180 Abb. 1,6; 2; GROH – SEDLMAYER 2002b, 567 ff.; St. GROH – H. SEDLMAYER, GIS Applications in the Roman Fort and Vicus of Favianis (Noricum) in: M. DOERR – A. SARRIS, CAA 2002, The Digital Heritage of Archaeology, Proceedings of the 30th Conference, Heraklion, Crete, April 2002 (2003) 435 sowie Beiträge auf der Homepage des ÖAI <http://www.oai.at/inland/mautern.html> und der Universitätszeitung Wien <http://www.dieuniversitaet-online.at/>.

Fundplatz: 65, Vicus Ost.

Parz.: 805, 805/2.

Grabungen: Fundbeobachtungen 1930–34.

Befund: Steingebäude, Kleinfunde, Gebrauchskeramik, Münze (Vespasianus), Terra Sigillata, Drag. 37 – La Graufesenque (KALTENBERGER 1987, Taf. 17,1a–b) GERMANUS SER, Dat: 90–120; Drag. 37 – Lezoux (KALTENBERGER 1987, Taf. 33,2a–b)

QUINTILIANUS, Dat: 125–150; Drag. 37, – Lezoux (KALTENBERGER 1987, Taf. 35,1a–b) CRICIRO, Dat: 140–180; Drag. 37 – Lezoux (KALTENBERGER 1987, Taf. 42,2) ALBUCIUS, Dat: 140–170; Drag. 31 – Rheinzabern (KALTENBERGER 1987, Taf. 163,2); Drag. 37 – Rheinzabern (KALTENBERGER 1987, Taf. 83,4) COMITIALIS II; Drag. 37 – Westerndorf (KALTENBERGER 1987, Taf. 119,3) COMITIALIS/EROTUS, Dat: letztes Viertel 2. Jh.

Datierung: Ende 1.–Mitte 3. Jh. n. Chr.

Literatur: BRUCKNER – WEISZHÄUPL 1930–34, 176; RIEDL 1935–38, 23; 251; KAINZ 1958–59, 11 Nr. 55.

Fundplatz: 66, Vicus Ost.

Parz.: 806/7.

Grabungen: 1938.

Befund: „römerzeitlicher Müllhaufen“, Keramik, TS, Lampenrest mit Stempel LITOGENE(S).

Datierung: 2./3. Jh. n. Chr.

Literatur: RIEDL 1948, 67.

Fundplatz: 67, Vicus Ost.

Parz.: 808.

Grabungen: 1932, 1957.

Befund: mindestens zweiphasiges Steingebäude mit Nischenkeller, hölzerne Kellerdecke, zahlreiche kaiserzeitliche Kleinfunde und Keramik, Heizanlage (T-förmiger Heizkanal), Mauerputz mit polychromer Wandmalerei, bronzezeitliche Keramik
Zerstörung des Gebäudes, Terra Sigillata: Streufunde Parz. 809: Drag. 32 – Rheinzabern (KALTENBERGER 1987, Taf. 205,1); Drag. 33 – Rheinzabern (KALTENBERGER 1987, Taf. 181,3); Drag. 33 (?) (KALTENBERGER 1987, Taf. 218,3); Drag. 37 – Rheinzabern (KALTENBERGER 1987, Taf. 73,1) COBNERTUS I; Drag. 37 – Rheinzabern (KALTENBERGER 1987, Taf. 117,4).

Grabungen 1932 (unterste Kellerverfüllung – RIEDL 1935, 12): Drag. 32 – Rheinzabern (KALTENBERGER 1987, Taf. 199) FORLIO; Drag. 32 – Rheinzabern (KALTENBERGER 1987, Taf. 201) FIDIILISFE; Drag. 32 – Rheinzabern (KALTENBERGER 1987, Taf. 202) IULLINUS; Drag. 38/LUDOWICI Sd – Rheinzabern (KALTENBERGER 1987, Taf. 211,1); Drag. 52 – Rheinzabern (KALTENBERGER 1987, Taf. 215–216); Drag. 54 – Rheinzabern (KALTENBERGER 1987, Taf. 213–214); Drag. 37 – Rheinzabern (KALTENBERGER 1987, Taf. 84–85) COMITIALIS IV; Drag. 37 – Rheinzabern (KALTENBERGER 1987, Taf. 96,1a–b) PUPUS; Drag. 37 – Rheinzabern (KALTENBERGER 1987, Taf. 113,2) VICTOR II – IANUCO.

Streufunde 1939–1945: Drag. 37 – Banassac (KALTENBERGER 1987, Taf. 19,2) GERMANUS SER, Dat: 130–150; Drag. 37 – Rheinzabern (KALTENBERGER 1987, Taf. 86,3) COMITIALIS V.

Streufund 1950: Drag. 37 – Rheinzabern (KALTENBERGER 1987, Taf. 74,1a–b) COBNERTUS III.

Streufunde 1956: Drag. 37 – Banassac (KALTENBERGER 1987, Taf. 20,1a–b) GERMANUS SER, Dat: 130–150; Drag. 33 – Rheinzabern (KALTENBERGER 1987, Taf. 178,1); Drag. 37 – Rheinzabern (KALTENBERGER 1987, Taf. 103,2) ATTILUS.

Grabung „Villa rustica“ 1957: Drag. 37 – Banassac (KALTENBERGER 1987, Taf. 23,2) NATALIS, Dat: 110–130/140; Drag. 37 – Lezoux (KALTENBERGER 1987, Taf. 54,1) CINNAMUS, Dat: 135–170; Drag. 37 – Lezoux (KALTENBERGER 1987, Taf. 37,3) PATERNUS, Dat: 150–190; Drag. 37 – Lezoux (KALTENBERGER 1987, Taf. 54,4) CINNAMUS, Dat: 135–170; Drag. 37 – Rheinzabern (KALTENBERGER 1987, Taf. 82,3) CERALIS – Ware B; Drag. 37 – Rheinzabern (KALTENBERGER 1987, Taf. 89,3); Drag. 37 – Rheinzabern (KALTENBERGER 1987, Taf. 91) BELSUS II, B.F. ATTONI; Drag. 37 – Rheinzabern (KALTENBERGER 1987, Taf. 109,2) IULIUS II – IULIANUS; Drag. 37 – Westerndorf (KALTENBERGER 1987, Taf. 122,1) HELENIUS, Dat: erste Hälfte 3. Jh.; Bodenfragment – Rheinzabern (KALTENBERGER 1987, Taf. 223,1) DONATUS.

Streufunde nördlich der „Villa rustica“, 1957: Drag. 18/31 (KALTENBERGER 1987, Taf. 151,2); Drag. 18/31 – La Graufesenque (KALTENBERGER 1987, Taf. 141) OFVIRIL, Dat: 90–110; Drag. 18/31 – Banassac (KALTENBERGER 1987, Taf. 144,1) SVARAD, Dat: 110–130/140; Drag. 31 (KALTENBERGER 1987, Taf. 158); Drag. 37 – La Graufesenque (KALTENBERGER 1987, Taf. 13,3) MASCULUS, Dat: 80–120; Drag. 37 – Lezoux (KALTENBERGER 1987, Taf. 58–59) CINNAMUS – Randstempel MALLIACI, Dat: 135–170; Drag. 37 – Lezoux (KALTENBERGER 1987, Taf. 50,1a–b) CINNAMUS, Dat: 135–170; Drag. 31 – Rheinzabern (KALTENBERGER 1987, Taf. 162,2) VICTOR; Drag. 33 – Rheinzabern (KALTENBERGER 1987, Taf. 180,1); Curle 23 – Rheinzabern (KALTENBERGER 1987, Taf. 190); Drag. 32 – Rheinzabern (KALTENBERGER 1987, Taf. 207,2); Drag. 37 – Rheinzabern (KALTENBERGER 1987, Taf. 104,2) LUPUS.

Streufunde 1957: Drag. 27 (KALTENBERGER 1987, Taf. 170,4); Drag. 29 – La Graufesenque (KALTENBERGER 1987, Taf. 8,1) VITALIS, Dat: 75–95; Drag. 33 – Lezoux (KALTENBERGER 1987, Taf. 172,3); Drag. 37 – Lezoux (KALTENBERGER 1987, Taf. 60,1) DOECCUS, Dat: 160–190; Drag. 37 – Lezoux (KALTENBERGER 1987, Taf. 60,2) DOECCUS, Dat: 160–190; Drag. 33 – Rheinzabern (KALTENBERGER 1987, Taf. 181,1); Drag. 37 – Rheinzabern (KALTENBERGER 1987, Taf. 3a–b) REGINUS I; Drag. 37 – Rheinzabern (KALTENBERGER 1987, Taf. 87,1a–b) Art des COMITIALIS IV oder VI; Drag. 18/31 – Westerndorf (KALTENBERGER 1987, Taf. 150,1) VICTORINUS; Drag. 37 – Westerndorf (KALTENBERGER 1987, Taf. 122,3) HELENIUS, Dat: erste Hälfte 3. Jh.

Streufunde 1958: Drag. 37 – La Graufesenque (KALTENBERGER 1987, Taf. 12,2) M. CRESTIO, Dat: 110–130; Drag. 37 – Lezoux (KALTENBERGER 1987, Taf. 51,4) CINNAMUS, Dat: 135–170; Drag. 37 – Lezoux (KALTENBERGER 1987, Taf. 60,5).

Streufund auf Grabung bei der „Basilica“ 1959: Drag. 37 – Lezoux (KALTENBERGER 1987, Taf. 52–53) CINNAMUS, Dat: 135–170; Drag. 33 – Rheinzabern (KALTENBERGER 1987, Taf. 177,2).

Streufunde 1959: Drag. 18/31 – Lezoux (KALTENBERGER 1987, Taf. 146,1); Drag. 18/31 (KALTENBERGER 1987, Taf. 155,1); Drag. 33 – Lezoux (KALTENBERGER 1987, Taf. 172,1); Drag. 37 – Ittenweiler (KALTENBERGER 1987, Taf. 65,2) VERECUNDUS, Dat: 130–160; Drag. 37 – Lezoux (KALTENBERGER 1987, Taf. 48,4) CINNAMUS, Dat: 135–170; Drag. 32 – Rheinzabern

(KALTENBERGER 1987, Taf. 198,2); Drag. 33 – Rheinzabern (KALTENBERGER 1987, Taf. 175,3).
 Streufunde 1960: Drag. 37 – Rheinzabern (KALTENBERGER 1987, Taf. 77,4) CERALIS III.
 Erweiterungsbau der Kasernenküche 1964: Drag. 37 – Lezoux (KALTENBERGER 1987, Taf. 49) CINNAMUS, Dat: 135–170;
 Drag. 33 – Rheinzabern (KALTENBERGER 1987, Taf. 177,1).

Datierung: Gebäudereste: Kaiserzeit (1.–3. Jh. n. Chr.); die älteste Verfüllung des Kellers mit Rheinzaberner Terra Sigillata (Drag. 37 – Comitalis oder Cerialis, Drag. 32, Drag. 54) datiert in die erste Hälfte bzw. Mitte des 3. Jhs. n. Chr.; bronzezeitliche Funde (Stufe Böheimkirchen).

Literatur: BRUCKNER – WEISZHÄUPL 1930–34, 176; RIEDL 1934, 16; RIEDL 1935, 5–13; WEISZHÄUPL – RIEDL 1935, 221–236; RIEDL 1941, 7; 13–15; KAINZ 1954, 38; KAINZ 1957–58, 11; KAINZ 1958, 35; KAINZ 1958–59, 10 Nr. 35.38; GENSER 1986, 274; POLLAK 1993, 10 Planbeil. 2,I; GASSNER 1997, 212; STIGLITZ 1998, 40; JILEK 2000, 336 Abb. 245,5; GROH 2001a, 31 Abb. 6,7; Abb. 28; ARTNER 2002, 25.

Fundplatz: 68, Vicus Ost.

Parz.: 820.

Grabungen: 1938.

Befund: Keramikbrennofen.

Datierung: Spätantike.

Literatur: KAINZ 1958–59, 14 Nr. 176; ERTEL 1996, Abb. 1,101; POLLAK 1993, 11 Planbeil. 2,VI; RISY 1994, 115 Nr. 21; RISY – ZABEHLICKY 1998, 56; GROH – SEDLMAYER 2001, 184; 186, Abb. 1,7.

Fundplatz: 69, Vicus Ost.

Parz.: 809 bzw. 820.

Grabungen: 1938.

Befund: Keramikbrennofen.

Datierung: Kaiserzeit.

Literatur: RIEDL 1941, 16; RIEDL 1948, 67; ERTEL 1996, Abb. 1,101; POLLAK 1993, 11 Planbeil. 2,II; RISY 1994, 113 Nr. 19; RISY – ZABEHLICKY 1998, 56.

Fundplatz: 70, Vicus Ost.

Parz.: 810.

Grabungen: 1939, 1948, 1950.

Befund: Steingebäude mit jüngerem Zubau (Darre/Ziegelbrennofen) (Abb. 153), Malereireste; Streufund, Terra Sigillata, Fragment mit Stempelrest (KALTENBERGER 1987, Taf. 223,4) JCIUI.M.

Datierung: Kaiserzeit, vor Anlage des spätantiken Gräberfelds.

Literatur: RIEDL 1941, 17; RIEDL 1943, 74–75; STIGLITZ-THALLER 1946–50, 110; VETTERS 1949, 90; THALLER 1951, 17; KAINZ 1958–59, 12 Nr. 74.96; POLLAK 1993, 10 Planbeil. 3,III–IV; ERTEL 1996, Abb. 1; RISY – ZABEHLICKY 1998, 57.

Fundplatz: 71, Vicus Ost/Gräberfeld Ost.

Parz.: 809 heute 820.

Grabungen: 1947, Streufund 1958.

Befund: Reste eines mehrphasigen Steingebäudes mit Apsis (Grabbau?), 39 Münzen des 3./4. Jhs. n. Chr., Gefäß mit Bleilättchen (Liebeszauber), Terra Sigillata (VICTORINUS).

Datierung: Kaiserzeit, Spätantike.

Literatur: THALLER 1948, 185–194; STIGLITZ-THALLER 1946–50, 110; H. VETTERS, Faviana, FA 2, 1947, 402 Nr. 3380; R. EGGER, Liebeszauber, ÖJh 37, 1948, 112–120; H. VETTERS – R. NOLL, FA 3, 1948, 414; VETTERS 1949, 89–90; KAINZ 1954, 38; KAINZ 1955–56, 32; H. KENNER, Neuere römerzeitliche Ausgrabungen in Österreich, UH 28, 1957, 160; KAINZ 1958–59, 12, 15 Nr. 94.95.178; R. EGGER, Liebeszauber, Römische Antike und frühes Christentum 2 (1963) 24 ff.; E. WEBER, Das Bleitäfelchen mit einem Liebeszauber aus Mautern an der Donau, 16. Österreichischer Historikertag Krems/Donau 1984, Tagungsbericht, Veröffentlichungen des Verbandes des Österreichischen Geschichtsvereines 25 (1985) 62–65; GENSER 1986, 275; STIGLITZ 1986, 137; STIGLITZ – SCHNEIDER 1991, 16; P. SCHERRER, Grabbau – Wohnbau – Turmburg – Profanbau, BerMat ÖAI 4 (1992) 48–52; POLLAK 1993, 10 Planbeil. 2,V; H. ZABEHLICKY, Mulieres Favianenses, in: Römerzeit – Mittelalter. Archäologische und kulturwissenschaftliche Beiträge, Festschrift H. STIGLITZ, Publikationen des Museumsvereines Petronell – Carnuntum Auxiliarkastell (1996) 111–113; Ch. ERTEL, Das Römermuseum in Mautern, AÖ 8,2, 1997, 89–90; P. SCHERRER, Heiligtum oder Grabmal? – Spurensuche nach 50 Jahren, Katalog Römermuseum Favianis – St. Severin, Mautern/Donau (1998) 71–79 Taf. 14; 15,2; STIGLITZ 1998, 41.

Fundplatz: 72, Vicus Ost.

Parz.: 809.

Grabungen: Beobachtungen 1958.

Befund: Ziegelmauern und Mauern.

Datierung: römisch (?).

Literatur: KAINZ 1958–59, 15 Nr. 179–180.

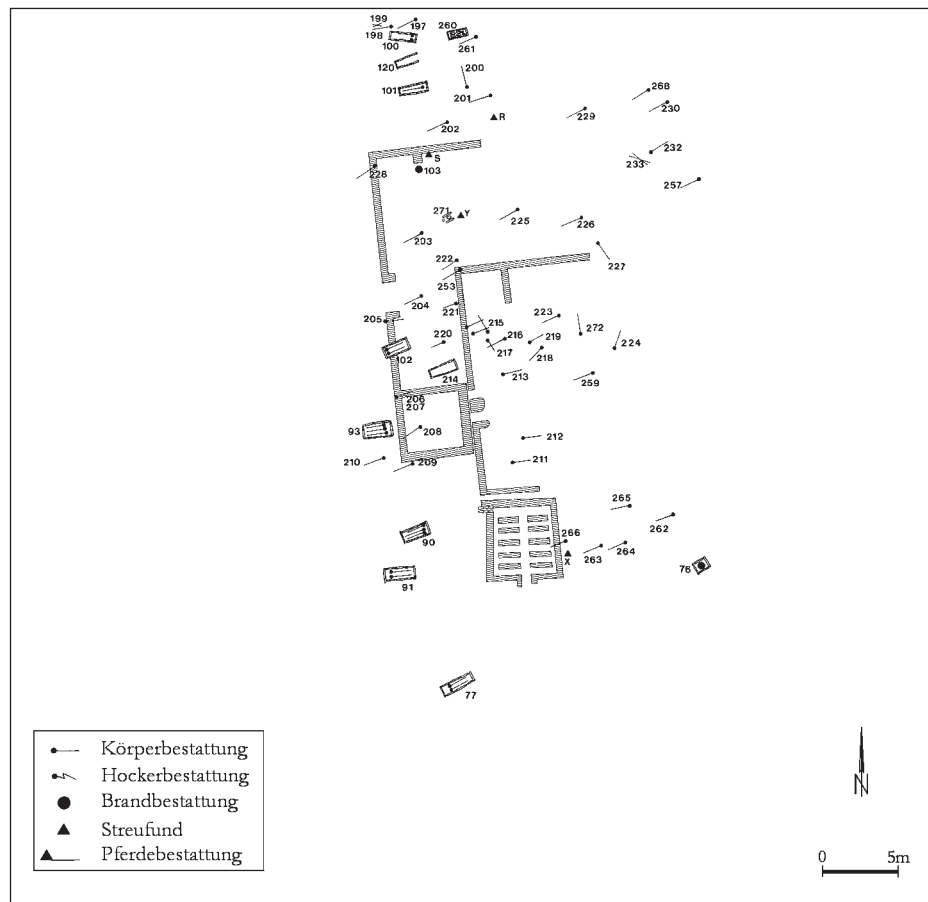


Abb. 153: Steingebäude auf Fundplatz 70 im Vicus Ost von Mautern.

Fundplatz: 73, Vicus Ost.

Parz.: 811 (1939).

Grabungen: Beobachtung im Zuge von Bauarbeiten 1939, Streufunde 1956 und 1958.

Befund: Keramikbrennofen, Streufunde, Terra Sigillata, Drag. 18/31 (KALTENBERGER 1987, Taf. 155,2); Drag. 37 – Rheinzaubern (KALTENBERGER 1987, Taf. 76,2) CERIALIS I.

Datierung: ?

Literatur: RISY 1994, 116 Nr. 22.

Fundplatz: 74, Vicus Ost.

Parz.: 812 und 813.

Grabungen: Fundaufsammlung.

Befund: Streufunde 1956, Terra Sigillata, Drag. 31 – Rheinzaubern (KALTENBERGER 1987, Taf. 162,1); Drag. 37 – Westerdorf (KALTENBERGER 1987, Taf. 119,1a–b) COMITALIS/EROTUS, Dat: letztes Viertel 2. Jh.; Drag. 32 – Pfäffenhofen (KALTENBERGER 1987, Taf. 209,1) VAVRELIUSF, Dat: 3. Jh.

Datierung: 2.–3. Jh. n. Chr.

Literatur: KALTENBERGER 1987 (s. oben).

Fundplatz: 75, Vicus Ost.

Parz.: 816.

Grabungen: Fundaufsammlung.

Befund: Streufund 1956, Terra Sigillata, Drag. 27 – Lezoux (KALTENBERGER 1987, Taf. 169,3) MAIANUS.

Datierung: zweite Hälfte 2. Jh. n. Chr.

Literatur: KALTENBERGER 1987, Taf. 169,3.

Fundplatz: 76, spätantikes Gräberfeld Ost, Vicus Ost.

Parz.: 810, 816.

Grabungen: 1824, 1852, 1872, 1938, 1939, 1940, 1946, 1947, 1949, 1956, 1958.

Befund: Gräberfeld mit Körpergräbern, Siedlungsbefunde, Hypokaustanlage (Nr. 20), Zylinderhalsgefäße.

Datierung: Kaiserzeit, Spätantike, Bronzezeit, Latènezeit.

Literatur: O. HORMAYR, Die Katakomben von Mautern, Archiv für Geschichte, Statistik, Literatur und Kunst 16 (1825) 29–31; R. EGGER – C. PRASCHNIKER, Mautern, FuBerÖ 4, 1940–45, 54; H. VETTERS, 1940–45, 54; RIEDL 1940–45, 54; RIEDL 1941, 18; 19; 21–29; RIEDL 1943, 65–74; 76–88; H. VETTERS, Faviana, FA 1, 1946, 321 Nr. 2449; F. KAINZ, Mautern, FuBerÖ 5, 1946–50, 109–110; STIGLITZ-THALLER 1946–50, 110; RIEDL 1948, 67; 159; H. VETTERS, Faviana, FA 4, 1949, 495 Nr. 4764; VETTERS 1949, 86–89; H. THALLER, Vom Gräberfeld bei Mautern an der Donau, ÖJh 38, 1950, Beibl. 145–160; H. VETTERS, Mautern a.D., AJA 54, 1950, 414; KAINZ 1955–56, 32; H. STIGLITZ, Notgrabung auf dem römischen Gräberfeld in Mautern an der Donau, PAR 6, 1956, 30–31; KAINZ 1956–60, 102–105; KAINZ 1957, 68; VETTERS 1957, 507; KAINZ 1957–58, 10; KAINZ 1958, 34–35; KAINZ 1958–59, 9–15 Nr. 22.67–73.75–79.90–92.97–99.156–157.169; H. ZABEHLICKY, Spuren spätantiker Kultur in frühmittelalterlichen Gräberfeldern des österreichischen Donaauraumes – ein Versuch, ÖJh 56, 1985, 177–186; STIGLITZ 1986, 138; KAINZ 1961, 163–164; STIGLITZ 1961–65, 97; GENSER 1986, 274; ERTEL 1996, Abb. 1; CECH 1998, 46; STIGLITZ 1998, 40–42; GROH – SEDLMAYER 2001, 180; 186 Abb. 1,9; ARTNER 2002, 25–26.

Fundplatz: 77, Vicus Ost.

Parz.: 823.

Grabungen: 1942.

Befund: mehrere, größtenteils durch jüngere Befunde (Gräber (?)) gestörte Mauerzüge, sog. Villa „LADEWIG“, vom Ausgräber LADEWIG zu einer Eckrisalitvilla rekonstruiert, Villa suburbana (?).

Datierung: ?

Literatur: KAINZ 1958–59, 11 Nr. 83; ERTEL 1997, 254 Abb. 1,83; STIGLITZ 1998, 40.

Fundplatz: 78, Gräberfeld Ost (?).

Parz.: 823.

Grabungen: 1935.

Befund: Mauern.

Datierung: römisch.

Literatur: KAINZ 1958–59, 11 Nr. 56.

Fundplatz: 79, Vicus Ost/Gräberfeld (?).

Parz.: 898/1.

Grabungen: 1956.

Befund: Steinfundamente eines quadratischen Baus von 2,7m Seitenlänge, Grabbau (?).

Datierung: ?

Literatur: KAINZ 1956–60, 102; POLLAK 1993, 224 f. Nr. 22.

Fundplatz: 80, Gräberfeld Ost.

Parz.: 398/2.

Grabungen: 1931, 1937, 1948, 1963.

Befund: vier Grabumfassungen aus Steinmauerwerk, Stuckornamente, Reste von Wandmalerei, Keramik.

Datierung: römisch.

Literatur: STIGLITZ-THALLER 1946–50, 110; VETTERS 1949, 90; STIGLITZ 1961–65, 96; STIGLITZ 1986, 137; STIGLITZ – SCHNEIDER 1991, 16; ERTEL 1997, 253–262.

Fundplatz: 81, Gräberfeld Ost.

Parz.: 840/841 (?).

Grabungen: 1956.

Befund: Steinmauerwerk, Grabbau (?).

Datierung: ?

Literatur: KAINZ 1957, 67–68; KAINZ 1958–59, 14 Nr. 163; ERTEL 1997, 253–254.

Fundplatz: 82, Gräberfeld Ost.

Parz.: 896/1.

Grabungen: 1937.

Befund: Grabbau, Grabumfassung.

Datierung: Kaiserzeit (?).

Literatur: RIEDL 1935–38, 251; RIEDL 1941, 15–16; KAINZ 1957, 68; KAINZ 1958–59, 11 Nr. 65; POLLAK 1993, 224 Nr. 20; ERTEL 1997, 253 Abb. 1.

Fundplatz: 83, Gräberfeld Ost.

Parz.: 898/1.

Grabungen: 1956.

Befund: quadratischer Steinbau, Grabbau.

Datierung: ?

Literatur: KAINZ 1957, 68; KAINZ 1958–59, 14 Nr. 164; ERTEL 1997, 254 Abb. 1; STIGLITZ 1998, 42.

Fundplatz: 84, Mautern Ost.

Parz.: 398/2.

Grabungen: 1931, 1937, 1948, 1949.

Befund: Mauerzüge, Fundament eines Meilensteins.

Datierung: römisch.

Literatur: KAINZ 1958–59, 10; 12 Nr. 32.107; STIGLITZ 1998, 43.

Vicus West, allgemein

Nördlich der Melker Straße: Münzen des 2.–4. Jhs. n. Chr., MART-Fibel³⁷⁰ (Bleimodell, Werkstättenhinweis) (M. AUBRUNNER – H. NOWAK, Mautern, FuBerÖ 36, 1997, 847).

Südlich der Melker Straße: Münzen des 3.–4. Jhs. n. Chr., Terra Sigillata, 1.–2. Jh. n. Chr. (M. AUBRUNNER – H. NOWAK, Mautern, FuBerÖ 36, 1997, 847).

Westlich von Mautern, Baugrube „GASSNER“: Reste einer Urne und kleinere Gefäße mit Knochenresten (KAINZ 1951–55, 95).

„Westlich der Stadt“: zahlreiche Keramik- und Münzfunde, beim sog. Leutaschenkreuz zahlreiche Urnen – Gräberfeld, Hallstatt-Körpergrab (?) (KARNER 1892, 213; H. RIEDL, Mautern zur Römerzeit, Jahresbericht des Bundesgymnasiums in Krems an der Donau 1935/36 (1937) 5).

„Im Westen der Stadt, gegenüber der Schule“: Terra Sigillata der ersten Hälfte des 2. Jhs. n. Chr. und zwei Fragmente von Ziegelstempeln der Cohors I Aelia Brittonum (H. THALLER, Ausgrabungen in Mautern a.d. Donau, PAR 2, 1952, 2–3).

Vicus Ost, allgemein

Östlich des Kastells: römische Mauern und Gräber (KARNER 1892, 213 Abb. 1).

„In den Weingärten südöstlich der Kaserne“: Bronzebeschlag (O. KLADNIK, FuBerÖ 21, 1982, 286).

„Bereich Grüner Weg“: Münzen des 3. und 4. Jhs., zweigliedrige Drahtfibel, Hülsenspiralfibel, Gürtelschnalle aus Bronze, Bronzebeschlag in Peltenform mit Weißmetallüberzug, Schildkröte aus Bronze, Spitzmeißel aus Eisen (H. NOWAK, FuBerÖ 30, 1991, 294–295).

Vicus Süd, allgemein

„In einem Weingarten im südlichen Stadtgebiet“: kräftig profilierte Fibel mit Stützplatte (W. KROPF, FuBerÖ 22, 1983, 296).

³⁷⁰ GARBSCH 1991, 193 Abb. 3,1–4, davon 3,4 Töging (Noricum).