

353. ...EG XII..

Inv. 15/71
 FO *praetentura*-Ost (Fundstelle?)
 StF -
 BH 1,6 cm
 FH 3,1 cm
 Art -
 Erh. Bruchstück
 Bem. mit Zapfen am unteren Rand des Stempelfeldes
 SchT 17

354. LEG (x)II...

Inv. 6/72
 FO *praetentura*-Ost (Fundstelle?)
 StF rechteckig
 BH 2,0 cm
 FH 3,1 cm
 Art *tegula*
 Erh. Bruchstück

355. LEG XII...

Inv. 16/73
 FO PQ3N, 0,35–0,55 m
 StF -
 BH 1,5 cm
 FH 1,5 cm
 Art *tegula*
 Erh. Bruchstück, max. Dicke 3,0 cm
 Bem. Die Buchstaben sind negativ.
 Dat. Periode 6/7 oder später

356. (I)EG XI...

Inv. 68/73
 FO PQ4–VIII/70, Profilsteg, 0,75–0,90 m
 StF -
 BH 2,0 cm
 FH 3,1 cm
 Art *tegula*
 Erh. Bruchstück, max. Dicke 3,0 cm

357. LEG XI...

Inv. 69/73
 FO PQ3N, 0,55–0,75 m
 StF -
 BH 2,3 cm
 FH 3,6–3,7 cm
 Art *tegula*
 Erh. Bruchstück, max. Dicke 3,2 cm
 Bem. zwischen L und E Ligatur, über X *hasta*
 Dat. Periode 6/7 oder später
 SchT 02?

358. LEG XII...

Inv. 70/73
 FO PQ3N; 0,55–0,75 m
 StF rechteckig
 BH 2,0 cm
 FH 2,9 cm
 Art *tegula*
 Erh. Bruchstück, max. Dicke 3,5 cm
 Dat. Periode 6/7 oder später

359. LEG XII...

Inv. 79/73
 FO PQ3N, 1,20 m breiter Streifen im O-Teil. 0,85–1,05 m.
 StF rechteckig
 BH 1,8–1,9 cm
 FH 2,9 cm
 Art *tegula*
 Erh. Bruchstück, max. Dicke 3,5 cm

360. LEG•X•I...

Inv. 1/76
 FO Streufund am Donauabbruch
 StF rechteckig
 BH 2,2 cm
 FH 2,5 cm
 Art *tegula*
 Erh. Bruchstück, max. Dicke 2,8 cm
 Bem. Doppelstempel (...IIIG und LEG•X•)

361. LEG XI...

Inv. 16/76
 FO A2, NW-Ecke
 StF TA
 BH 2,3 cm
 FH 2,3 cm
 Art *tegula*
 Erh. Bruchstück, max. Dicke 2,6 cm

362. LEG (xi)...

Inv. 45/76
 FO A7, unter OK, Humus über Schutt
 ST rechteckig
 BH 1,5–1,8 cm
 FH 2,7 cm
 Art *tegula*
 Erh. Bruchstück, max. Dicke
 Bem. Zapfen am Rand des Stempelfeldes
 SchT 08

363. LEG XI...

Inv. 135/76
 FO A9, Kaserne 8, Ziegelschutt unter Asche, Schuttlage
 StF rechteckig
 BH 1,8–1,9 cm
 FH 2,3 cm
 Art *tegula*
 Erh. Bruchstück, max. Dicke 2,6 cm, Höhe der Leiste 6,3 cm
 Dat. Periode 5

364. ...G XII...

Inv. 163/76
 FO Parzelle 733, XVII, Straßengrabung, Humus
 0,20–0,40 m, lfm. 20,50–25,00.
 StF -
 BH 1,7 cm
 FH 2,5 cm
 Art *tegula*
 Erh. Bruchstück, max. Dicke 5,5 cm

- 365. LEG XI...**
 Inv. 6/77
 FO A8, Kaserne 7, beim Säubern
 StF -
 BH -
 FH -
 Art *tegula*
 Erh. Bruchstück, max. Dicke 2,7 cm
- 366. LEG XII...(g)...**
 Inv. 25/77
 FO A8, Kaserne 7, W-Trakt, Schutt unter letztem Niveau, 0,20–0,60 m.
 StF rechteckig
 BH 2,0 cm
 FH 2,9 cm
 Art *tegula*
 Erh. Bruchstück, max. Dicke 2,0 cm
 Dat. Periode 5
- 367. LEG X... (Taf. 8)**
 Inv. 2/69
 FO *praetentura*-Ost (Fundstelle?)
 StF -
 BH 2,5 cm
 FH -
 Art -
 Erh. Bruchstück
- 368. LEG X... (Taf. 8)**
 Inv. 3/69
 FO *praetentura*-Ost (Fundstelle?)
 StF rechteckig
 BH 2,3–2,5 cm
 FH 3,3 cm
 Art -
 Erh. Bruchstück
- 369. LEG X... (Taf. 8)**
 Inv. 13/69
 FO *praetentura*-Ost (Fundstelle?)
 StF rechteckig
 BH 2,5 cm
 FH 3,2 cm
 Art -
 Erh. Bruchstück
- 370. LE(g) X...**
 Inv. 11/70
 FO *praetentura*-Ost (Fundstelle?)
 StF rechteckig
 BH 2,1 cm
 FH 3,1 cm
 Art *tegula*
 Erh. Bruchstück, max. Dicke 3,5 cm
 Bem. Abdrücke von Hundepfoten
- 371. LEG X...**
 Inv. 25/70
 FO *praetentura*-Ost (Fundstelle?)
 StF rechteckig
 BH 2,1 cm
- 372. LEG X...**
 Inv. 27/70
 FO *praetentura*-Ost (Fundstelle?)
 StF rechteckig
 BH 2,1 cm
 FH 4,1 cm
 Art -
 Erh. Bruchstück
- 373. LEG X...**
 Inv. 31/70
 FO *praetentura*-Ost (Fundstelle?)
 ST -
 BH 2,1–2,2 cm
 FH -
 Art -
 Erh. Bruchstück
 Bem. Stempel ist retrograd
- 374. LEG X...**
 Inv. 32/70
 FO *praetentura*-Ost (Fundstelle?)
 StF rechteckig (?)
 BH 2,2–2,3 cm
 FH 2,9 cm
 Art *tegula*
 Erh. Bruchstück, max. Dicke 3,0 cm
- 375. LEG X...**
 Inv. 34/70
 FO *praetentura*-Ost (Fundstelle?)
 StF rechteckig
 BH 2,3 cm
 FH max. 3,9 cm
 Art *tegula*
 Erh. Bruchstück, max. Dicke 3,5 cm
- 376. LEG X...**
 Inv. 37/70
 FO *praetentura*-Ost (Fundstelle?)
 ST -
 BH 2,3–2,5 cm
 FH 2,5 cm
 Art *tegula*
 Erh. Bruchstück, max. Dicke 3,0 cm
- 377. LEG X...**
 Inv. 41/70
 FO *praetentura*-Ost (Fundstelle?)
 StF rechteckig (?)
 BH 2,2 cm
 FH 3,2 cm
 Art *tegula*
 Erh. Bruchstück, max. Dicke 3,1 cm
- 378. LEG X...**
 Inv. 44/70
 FO *praetentura*-Ost (Fundstelle?)

StF rechteckig
 BH 1,8–1,9 cm
 FH 2,6 cm
 Art -
 Erh. Bruchstück

379. LEG X...

Inv. 64/70
 FO IV/69, Herdstelle, in Asche
 StF rechteckig
 BH 1,8–2,0 cm
 FH 2,4–2,6 cm
 Art -
 Erh. Bruchstück
 Bem. zwischen E und X Ligatur
 Dat. Periode 6

380. LEG X...

Inv. 2/71
 FO *praetentura*-Ost (Fundstelle?)
 StF rechteckig
 BH 1,9–2,0 cm
 FH 2,5 cm
 Art *tegula*
 Erh. Bruchstück

381. LEG X...

Inv. 9/71
 FO *praetentura*-Ost (Fundstelle?)
 StF PP (?)
 BH 1,9 cm
 FH 3,0–3,3 cm
 Art *tegula*
 Erh. Bruchstück
 Bem. zwischen E und G Ligatur, über Buchstaben E-G-X
hasta

382. LEG X...

Inv. 26/71a
 FO *praetentura*-Ost (Fundstelle?)
 StF rechteckig
 BH 2,3 cm
 FH 3,1 cm
 Art *tegula*
 Erh. Bruchstück
 SchT 08

383. LEG X...

Inv. 64/71
 FO *praetentura*-Ost (Fundstelle?)
 StF -
 BH -
 FH -
 Art *tegula*
 Erh. Bruchstück

384. ...e)G X...

Inv. 947/71
 FO PQ6, 0,70–1,00 m
 StF -
 BH 1,9–2,0 cm
 FH 2,2 cm

Art *tegula*
 Erh. Bruchstück
 Bem. Stempel auf der Leiste

385. LEG X...

Inv. 7/72
 FO PQ10, unter Kiesniveau
 StF TA mit Doppelrahmen
 BH 2,2 cm
 FH 3,8 cm
 Art *tegula*
 Erh. Bruchstück
 Bem. Schuhnägelabdrücke
 Dat. Periode 3b/4

386. LEG X...

Inv. 38/72
 FO PQ9, Ziegelkiste, Nr. 8 (ZK8)
 StF rechteckig
 BH 2,1–2,3 cm
 FH 2,8 cm
 Art *tegula*
 Erh. Bruchstück, max. Dicke 2,9 cm
 Dat. Periode 6

387. LEG X...

Inv. 49/72
 FO B1, Kindergrab
 StF rechteckig
 BH 2,1 cm
 FH 2,6 cm
 Art *tegula*
 Erh. Bruchstück, max. Dicke 2,3 cm
 Dat. Periode 7

388. LEG X... (Taf. 9)

Inv. 31/73
 FO PQ15, 1,00–1,20 m, Schuttschichte
 StF rechteckig
 BH 2,0 cm
 FH 3,1 cm
 Art *tegula*
 Erh. Bruchstück, max. Dicke 3,0 cm, Höhe der Leiste
 6,1 cm
 Dat. Periode 4

389. LEG X...

Inv. 33/73
 FO PQ14, Schutt über Aschenschichte
 StF rechteckig
 BH 2,2 cm
 FH 2,9 cm
 Art *tegula*
 Erh. Bruchstück
 Dat. Periode 6/7 oder später

390. LEG X...

Inv. 87/73
 FO Steg zwischen PQ2N–3N
 StF rechteckig
 BH 1,8–1,9 cm
 FH 2,4–2,5 cm

- Art -
Erh. Bruchstück
- 391. LEG X...** (Taf. 11)
Inv. 99/73
FO VII/70, PQ8 – Steg, unter Mörtelschichte, 0,85–1,00 m
StF rechteckig
BH 1,5 cm
FH 1,5 cm
Art -
Erh. Bruchstück
Bem. Die Buchstaben sind negativ
SchT 17?
- 392. LEG X...**
Inv. 108/73
FO PQ8, Plattenkanal K1b
StF -
BH 2,3 cm
FH 3,4 cm
Art *tegula*
Erh. Bruchstück, max. Dicke 3,8 cm
Dat. Periode 4
- 393. LEG (x)...**
Inv. 5/76
FO Streufund
StF rechteckig
BH -
FH -
Art *tegula*
Erh. Bruchstück
Bem. Wischzeichen (Zick-Zack)
- 394. LEG X...**
Inv. 13/76
FO A1, südliche Mauer
StF rechteckig (?)
BH -
FH -
Art *tegula*
Erh. Bruchstück
- 395. ...EG X...**
Inv. 55/76
FO A8, NO-Ecke; 0,30–0,45 m
StF -
BH -
FH -
Art *tegula*
Erh. Bruchstück, max. Dicke 3,4 cm
Dat. Periode 5
- 396. LEG X...**
Inv. 66/76
FO A6, NO-Ecke; 1,00 m
StF rechteckig
BH 2,0–2,1 cm
FH 2,5 cm
Art *tegula*
Erh. Bruchstück, max. Dicke 4,0 cm
- 397. LEG (x)...**
Inv. 130/76
FO A9, Kaserne 8, Ziegellage unter Asche
StF -
BH 2,4–2,5 cm
FH 3,2 cm
Art *tegula*
Erh. Bruchstück, max. Dicke 2,5 cm, Höhe der Leiste 6 cm
Dat. Periode 5
- 398. LEG X...**
Inv. 137/76
FO A9, Kaserne 8, Ziegelschutt unter Asche, Schuttlage.
StF rechteckig
BH 2,2–2,3 cm
FH 3,1 cm
Art *tegula*
Erh. Bruchstück, max. Dicke 3,0 cm
Dat. Periode 5
- 399. LEG X...**
Inv. 150/76
FO A9, Kaserne 8, O-Trakt, östl. der N-S-Mörtelmauer; 1,00–1,20
StF rechteckig
BH 1,6 cm
FH 2,1 cm
Art *tegula*
Erh. Bruchstück, max. Dicke 2,7–2,9 cm
Bem. Zapfen am Rand des Stempels, über X eine *hasta*
Dat. Periode 4
- 400. LEG X...**
Inv. 155/76
FO A8, Kaserne 8 O-Trakt, Ziegelsplitt; westlich der N-S-Mauer; 0,90–1,00 m
StF -
BH 1,7 cm
FH 2,7–2,8 cm
Art *tegula*
Erh. Bruchstück, max. Dicke 2,5 cm
Dat. Periode 4
- 401. LEG X...**
Inv. 18/77
FO A8, Kaserne 7, W-Trakt, Schutt unter letztem Niveau; 0,20–0,60 m
StF rechteckig (?)
BH -
FH -
Art *tegula*
Erh. Bruchstück, max. Dicke 3,1 cm
Dat. Periode 5
- 402. LEG X...**
Inv. 45/77
FO A7, Kaserne 7, W-Trakt, Ziegelschutt, beim S-Profil, SW-Ecke neben N-S-Mauer; 0,55–0,80
StF rechteckig
BH 2,2 cm
FH 2,9 cm
Art *tegula*

Erh. Bruchstück, max. Dicke 2,9 cm
 Dat. Periode 5

403. LEG X...

Inv. 48/77
 FO A7, Kaserne 7, W-Trakt, Ziegelschutt, beim S-Profil,
 SW-Ecke neben N-S-Mauer; 0,55–0,80
 StF -
 BH -
 FH -
 Art -
 Erh. Bruchstück
 Dat. Periode 5

404. LEG (x)...

Inv. 82/77
 FO Straßengrabung, Aushub bei lfm. 17–18
 StF TA mit Doppelrahmen
 BH 1,1 cm
 FH 2,6 cm
 Art *tegula*
 Erh. Bruchstück

405. LEG X...

Inv. 100/77
 FO Parzelle 753/54, I/77, Straße lfm. 28, Humus
 StF -
 BH -
 FH -
 Art *tegula* (?)
 Erh. Bruchstück

406. LEG...

Inv. 9/68
 FO Graben I/68, oberste Aufschüttung, lfm. 5
 ST rechteckig
 BH 2,6 cm
 FH 3,2 cm
 Art -
 Erh. Bruchstück

407. LE...

Inv. 9/69
 FO *praetentura*-Ost (Fundstelle?)
 StF rechteckig (?)
 BH -
 FH -
 Art -
 Erh. Bruchstück

408. LEG...

Inv. 14/69
 FO *praetentura*-Ost (Fundstelle?)
 StF -
 BH -
 FH -
 Art -
 Erh. Bruchstück
 Bem. Stempel mit Doppelrahmen

409. ...EG...

Inv. 55/69
 FO Graben I/69, lfm. 2,20
 StF -
 BH 1,8 cm
 FH 2,4 cm
 Art -
 Erh. Bruchstück

410. LE...

Inv. 4/70
 FO *praetentura*-Ost (Fundstelle?)
 StF rechteckig
 BH 1,7 cm
 FH 2,3 cm
 Art -
 Erh. Bruchstück

411. L...

Inv. 15/70
 FO *praetentura*-Ost (Fundstelle?)
 StF rechteckig
 BH 2,8 cm
 FH 3,5 cm
 Art -
 Erh. Bruchstück

412. L(e)...II...

Inv. 24/70
 FO *praetentura*-Ost (Fundstelle?)
 StF Rundstempel
 BH 1,8 cm
 FH Durchmesser 5,9 cm
 Art *tegula*
 Erh. Bruchstück, max. Dicke 2,5 cm

413. LEG...

Inv. 28/70
 FO *praetentura*-Ost (Fundstelle?)
 StF rechteckig
 BH 2,2 cm
 FH 3,1 cm
 Art *tegula*
 Erh. Bruchstück, max. Dicke 3,0 cm

414. LEG...

Inv. 35/70
 FO *praetentura*-Ost (Fundstelle?)
 StF rechteckig
 BH 1,5–1,6 cm
 FH 2,2–2,3 cm
 Art *tegula*
 Erh. Bruchstück, max. Dicke 3,0 cm
 Bem. Entlang des Stempelfeldes Zapfen

415. LEG...

Inv. 40/70
 FO *praetentura*-Ost (Fundstelle?)
 StF rechteckig
 BH 2,2–2,3 cm
 FH 3,5 cm
 Art *tegula*
 Erh. Bruchstück, max. Dicke 3,4 cm

- 416. L...**
 Inv. 50/70
 FO *praetentura*-Ost (Fundstelle?)
 StF rechteckig
 BH 2,1 cm
 FH 2,9 cm
 Art -
 Erh. Bruchstück
- 417. LEG...**
 Inv. 12/71
 FO *praetentura*-Ost (Fundstelle?)
 StF -
 BH 2,1 cm
 FH -
 Art *tegula*
 Erh. Bruchstück
- 418. LEG...**
 Inv. 14/71a
 FO *praetentura*-Ost (Fundstelle?)
 StF rechteckig
 BH 2,9 cm
 FH 3,8 cm
 Art Plattenziegel
 Erh. Bruchstück, max. Dicke 5,6 cm
 Bem. am des Rand des Stempelfeldes umlaufend Zapfen
- 419. LEG...**
 Inv. 21/70
 FO *praetentura*-Ost (Fundstelle?)
 StF -
 BH 1,5 cm
 FH 2,7 cm
 Art -
 Erh. Bruchstück
- 420. LEG...**
 Inv. 1107/71
 FO IV/69, Erweiterung Heizkanal
 StF rechteckig
 BH 1,9–2,0 cm
 FH 2,7 cm
 Art *tegula*
 Erh. Bruchstück
 Dat. Periode 6/7 oder später
- 421. LEG...**
 Inv. 94/72
 FO *praetentura*-Ost (Fundstelle?)
 StF TA
 BH -
 FH -
 Art -
 Erh. Bruchstück
- 422. LEG•...**
 Inv. 617/72
 FO PQ13
 StF rechteckig
 BH 1,5–1,6 cm
 FH 2,4 cm
- Art *tegula*
 Erh. Bruchstück
- 423. LEG...**
 Inv. 3/73
 FO G1/2, über spätestem Boden
 StF rechteckig
 BH 2,1–2,2 cm
 FH 2,8 cm
 Art Plattenziegel
 Erh. Bruchstück, max. Dicke 8 cm
 Bem. Wischzeichen
 Dat. Periode 6/7 oder später
- 424. LEG...**
 Inv. 12/73
 FO PQ17, 0,65–0,85 m
 StF rechteckig
 BH 1,9 cm
 FH 2,4 cm
 Art *tegula*
 Erh. Bruchstück, max. Dicke 3,5 cm
- 425. LE...**
 Inv. 15/73
 FO PQ15, 0,40–0,80 m
 StF TA
 BH 2,1 cm
 FH 3,8 cm
 Art *tegula*
 Erh. Bruchstück, max. Dicke 3,6 cm, Höhe der Leiste 5,5 cm
 Bem. Wischzeichen
 Dat. Periode 6/7 oder später
- 426. LEG...**
 Inv. 23/73
 FO PQ15, Schuttschichte 1,00–1,20 m
 StF rechteckig
 BH 2,0–2,3 cm
 FH 2,9 cm
 Art *tegula*
 Erh. Bruchstück, max. Dicke 3,1 cm
 Dat. Periode 4
- 427. LEG...**
 Inv. 27/73
 FO PQ15, Schuttschichte 1,00–1,20 m
 StF rechteckig
 BH 2,2–2,3 cm
 FH 3,2–3,3 cm
 Art -
 Erh. Bruchstück
 Dat. Periode 4
- 428. LEG...**
 Inv. 28/73
 FO PQ15, Schuttschichte 1,00–1,20 m
 StF rechteckig
 BH 2,1 cm
 FH 2,9 cm
 Art *tegula*

Erh. Bruchstück, max. Dicke 3,4 cm
 Dat. Periode 4

429. LEG...

Inv. 39/73
 FO PQ17, Westseite, 1,25–1,45 m
 StF rechteckig
 BH 2,1 cm
 FH 3,2 cm
 Art Plattenziegel
 Erh. Bruchstück, max. Dicke 7 cm
 Bem. Doppelstempel (LEG ... LEG ...)

430. LEG...

Inv. 42/73
 FO PQ10, Planierung unter dem Backofen
 ST rechteckig
 BH 2,2–2,3 cm
 FH 3,0 cm
 Art *tegula*
 Erh. Bruchstück
 Dat. Periode 6/7 oder später

431. LEG...

Inv. 46/73
 FO PQ15; 1,80–2,00 m
 StF rechteckig
 BH 1,6–1,7 cm
 FH 2,5 cm
 Art *tegula*
 Erh. Bruchstück, max. Dicke 3,0 cm
 Dat. Periode 3a/3b

432. LEG...G

Inv. 64/73
 FO PQ3N, Schutt unter Humus, SW-Ecke
 StF rechteckig
 BH 1,4 cm
 FH 2,1 cm
 Art *tegula*
 Erh. Bruchstück, max. Dicke 3,2 cm
 Dat. Periode 6/7 oder später

433. LE... (Taf. 15)

Inv. 73/73
 FO PQ3N; 0,55–0,75 m
 StF Ovalform
 BH 1,9 cm
 FH 2,4 cm
 Art *tegula*
 Erh. Bruchstück, max. Dicke 3,5 cm
 An. Gehört wohl zur XIV. Legion. 1. Carnuntum;
 2. Petronell, Auxiliarkastell; 3. Magyárárvár;
 4. Oroszvár; 5. Wien, Renng. 1 (1907); 6. Pannonien
 (?)
 Lit. RLÖ 3 (1902) 16 Taf. III,4; SZYLÁGYI 1933, Taf.
 XVIII,39; LÓRINCZ 1980, 15; 28 f. Abb. 4,2 (15) Taf.
 8,6 (15/4).
 Dat. Periode 6/7 oder später

434. LE...

Inv. 76/73
 FO Streufund

StF -
 BH -
 FH -
 Art *tegula*
 Erh. Bruchstück, max. Dicke 2,9 cm

435. LE...

Inv. 86/73
 FO PQ3N, 1,20 m breiter Streifen, O-Seite 0,80–1,00 m
 StF rechteckig
 BH 2,1 cm
 FH 2,9 cm
 Art *tegula*
 Erh. Bruchstück, max. Dicke 3,0 cm, Höhe der Leiste
 4,9 cm

436. LEG...

Inv. 9/74
 FO PQB2, an der N-Kante 0,90–1,15 m
 StF rechteckig
 BH 2,0 cm
 FH 2,3 cm
 Art *tegula*
 Erh. Bruchstück, max. Dicke 4,0 cm

437. LEG...

Inv. 11/74
 FO PQB2, an der N-Kante 0,90–1,15 m
 StF rechteckig
 BH -
 FH -
 Art *tegula*
 Erh. Bruchstück, max. Dicke 3,4 cm

438. LE...

Inv. 12/74
 FO PQB2, an der N-Kante 0,90–1,15 m
 StF rechteckig
 BH 2,1 cm
 FH 2,8 cm
 Art *tegula*
 Erh. Bruchstück, max. Dicke 3,7 cm, Höhe der Leiste
 6,7 cm

439. LEG...

Inv. 16/74
 FO B1, Humus über Turm, OK, S-Seite
 StF TA
 BH 1,6 cm
 FH 2,2 cm
 Art *tegula*
 Erh. Bruchstück, max. Dicke 3,5 cm

440. LEG...

Inv. 18/74
 FO III/69, N-Raum, Wand des Heizkanalschlauches, S-
 Seite
 StF PP
 BH 2,1 cm
 FH -
 Art *tegula*
 Erh. Bruchstück, max. Dicke 3,3 cm
 Dat. Periode 5

441. LE...

Inv. 9/76
 FO A3, S-Profil, Streufund
 StF rechteckig
 BH 2,6 cm
 FH 3,6 cm
 Art *tegula*
 Erh. Bruchstück, max. Dicke 3,4 cm

442. LE...

Inv. 11/76
 FO Streufund
 StF -
 BH -
 FH -
 Art *tegula*
 Erh. Bruchstück, max. Dicke 3,5 cm

443. LE...

Inv. 15/76
 FO Streufund
 StF rechteckig
 BH 2,0–2,1 cm
 FH 2,9 cm
 Art *tegula*
 Erh. Bruchstück, max. Dicke 3,0 cm

444. LE...

Inv. 28/76
 FO A2, *via sagularis*, S-Seite, Kiesschüttung;
 1,55–1,65 m
 StF rechteckig
 BH 2,1 cm
 FH 2,4 cm
 Art *tegula*
 Erh. Bruchstück, max. Dicke 2,5 cm

445. LEG...

Inv. 31/76
 FO A7, Kaserne W-Trakt, im Humus, bis 0,20 m
 StF -
 BH -
 FH -
 Art *tegula*
 Erh. Bruchstück, max. Dicke 3,0 cm

446. LEG...

Inv. 33/76
 FO Streufund
 StF -
 BH -
 FH -
 Art *tegula*
 Erh. Bruchstück, max. Dicke 2,8 cm

447. LE...

Inv. 38/76
 FO A7, Humus 0,20 m
 StF rechteckig
 BH 2,2 cm
 FH 3,0 cm
 Art *tegula*
 Erh. Bruchstück, max. Dicke 3,8 cm

448. LE...

Inv. 44/76
 FO A7, Humus über Schutt
 StF PP
 BH 1,9 cm
 FH 3,8–4,2 cm
 Art *tegula*
 Erh. Bruchstück, max. Dicke 4,2 cm

449. L...

Inv. 48/76
 FO A8, Humus
 StF rechteckig
 BH 2,1 cm
 FH 3,0 cm
 Art *tegula*
 Erh. Bruchstück, max. Dicke 3,5 cm

450. LE(g)...

Inv. 56/76
 FO A8, NO-Ecke; 0,30–0,45 m
 StF rechteckig
 BH -
 FH -
 Art *tegula*
 Erh. Bruchstück, max. Dicke 3,4 cm, Höhe der Leiste
 6,9 cm
 Dat. Periode 5

451. LEG...

Inv. 71/76
 FO V/70, Schutt, Versturz
 StF rechteckig
 BH 2,1–2,2 cm
 FH 3,1 cm
 Art *tegula*
 Erh. Bruchstück, max. Dicke 4,1 cm, Höhe der Leiste
 6,0 cm

452. LEG...

Inv. 80/76
 FO A9, Schutt, 0,50 m
 StF rechteckig
 BH 1,7 cm
 FH 2,0–2,1 cm
 Art *tegula*
 Erh. Bruchstück, max. Dicke 3,5 cm

453. LEG...

Inv. 81/76
 FO A8, Kaserne 8, Schutt 0,60 m
 StF rechteckig
 BH 2,1 cm
 FH 3,0 cm
 Art *tegula*
 Erh. Bruchstück, max. Dicke 3,7 cm, Höhe der Leiste 6 cm
 Dat. Periode 5

454. LEG...

Inv. 83/76
 FO A8, Kaserne 8, Schutt, Tiefe 0,60 m (Kontext 1047)
 StF -

BH 1,7 cm
 FH 2,6 cm
 Art *tegula*
 Erh. Bruchstück, max. Dicke 2,4 cm
 Dat. Periode 5

455. LE...

Inv. 99/76
 FO A8, Kaserne 8, 0,80 m
 StF -
 BH -
 FH -
 Art *tegula*
 Erh. Bruchstück
 Dat. Periode 5

456. LEG...

Inv. 103/76
 FO A8, Kaserne 8, 0,80 m
 StF rechteckig
 BH 1,5 cm
 FH 2,2 cm
 Art *tegula*
 Erh. Bruchstück, max. Dicke 2,8 cm
 Dat. Periode 5

457. ...E...

Inv. 104/76
 FO A8, Grube
 StF -
 BH -
 FH -
 Art *tegula*
 Erh. Bruchstück
 Dat. Periode 5

458. LE...

Inv. 109/76
 FO A9, Aschengrube 0,85–1,05 m
 StF -
 BH -
 FH -
 Art *tegula*
 Erh. Bruchstück
 Dat. Periode 5

459. LE(g)...

Inv. 110/76
 FO A9, Aschengrube 0,85–1,05 m
 StF rechteckig
 BH 2,2 cm
 FH 2,7 cm
 Art *tegula*
 Erh. Bruchstück, max. Dicke 2,3–2,6 cm
 Dat. Periode 5

460. LE...

Inv. 117/76
 FO A8, Kaserne 7, Schutt 0,35 m
 StF rechteckig
 BH 2,2 cm
 FH 3,2–3,3 cm
 Art *tegula*

Erh. Bruchstück, max. Dicke 3,0 cm
 Dat. Periode 5

461. LEG...

Inv. 120/76
 FO A8, Kaserne 7, Schuttlage 0,60 m
 StF rechteckig
 BH 2,4 cm
 FH 3,8 cm
 Art *tegula*
 Erh. Bruchstück, max. Dicke 2,7 cm, Höhe der Leiste 5,7 cm
 Dat. Periode 5

462. LEG...

Inv. 146/76
 FO A8, Kaserne 8, westlich der Kasernentrennmauer, Ziegellage, SW-Ecke 1,10 m
 StF rechteckig
 BH 2,0 cm
 FH 2,7 cm
 Art *tegula*
 Erh. Bruchstück
 Dat. Periode 4

463. LE...

Inv. 162/76
 FO A9, Kaserne 8, westlich der N-S-Mörtelmauer 1,00 m
 StF rechteckig
 BH 1,8 cm
 FH 2,8 cm
 Art *tegula*
 Erh. Bruchstück, max. Dicke 3,2 cm
 Dat. Periode 4

464. LEG...

Inv. 167/76
 FO Streufund
 StF rechteckig
 BH 1,7 cm
 FH 2,3 cm
 Art *tegula*
 Erh. Bruchstück, max. Dicke 3,0 cm

465. LEG...

Inv. 173/76
 FO A6, aus der Verschüttung westlich des Ziegelplattenkanals
 StF -
 BH -
 FH -
 Art *tegula*
 Erh. Bruchstück

466. L... (Taf. 15)

Inv. 2/77
 FO A6, Kaserne 7, Aschengrube in SO-Ecke, beim Säubern
 StF rechteckig
 BH 2,1 cm
 FH 2,5 cm

Art *tegula*
 Erh. Bruchstück, max. Dicke 1,2 cm
 Dat. Periode 7

467. LEG...

Inv. 4/77
 FO A8, Kaserne 7, beim Säubern
 StF rechteckig
 BH 2,6 cm
 FH 2,9 cm
 Art *tegula*
 Erh. Bruchstück, max. Dicke 2,8 cm

468. LEG...

Inv. 5/77
 FO A8, Kaserne 7, beim Säubern
 StF rechteckig
 BH 1,3 cm
 FH 2,0–2,1 cm
 Art *tegula*
 Erh. Bruchstück, max. Dicke 3,4 cm

469. LE...

Inv. 10/77
 FO A9, Kaserne 8, O-Trakt, beim Säubern
 StF rechteckig
 BH 1,9 cm
 FH 2,8 cm
 Art *tegula*
 Erh. Bruchstück, max. Dicke 4,0 cm

470. LE...

Inv. 14/77
 FO Streufund
 StF TA
 BH 2,3 cm
 FH 2,3 cm
 Art Plattenziegel
 Erh. Bruchstück, max. Dicke 6,4 cm

471. L...

Inv. 21/77
 FO A8, Kaserne 7, W-Trakt, Schutt unter letztem Niveau,
 0,20–0,60 m
 StF -
 BH -
 FH -
 Art *tegula*
 Erh. Bruchstück, max. Dicke 3,5 cm

472. LEG...

Inv. 23/77
 FO A8, Kaserne 7, W-Trakt, Schutt unter letztem Niveau,
 0,20–0,60 m
 StF rechteckig
 BH 2,0 cm
 FH 2,9 cm
 Art *tegula*
 Erh. Bruchstück, max. Dicke 2,8 cm, Höhe der Leiste
 5,8 cm

473. LEG...

Inv. 24/77
 FO A8, Kaserne 7, W-Trakt, Schutt unter letztem Niveau,
 0,20–0,60 m
 StF rechteckig
 BH 2,2 cm
 FH 3,0–3,1 cm
 Art *tegula*
 Erh. Bruchstück, max. Dicke 2,8 cm, Höhe der Leiste
 5,1 cm

474. L(e)...

Inv. 29/77
 FO A6, Kaserne 7, O-Trakt, beim Säubern
 StF rechteckig (?)
 BH -
 FH -
 Art *tegula*
 Erh. Bruchstück, max. Dicke 2,2 cm
 Dat. Periode 2, um 100 n. Chr.

475. LE...

Inv. 31/77
 FO A6, Kaserne 7, O-Trakt, beim Säubern
 StF rechteckig
 BH -
 FH -
 Art *tegula*
 Erh. Bruchstück

476. LEG...

Inv. 36/77
 FO A7–A8, Steg, Kaserne 7, W-Trakt, Schutt;
 0,25–0,70 m
 StF rechteckig
 BH 1,9 cm
 FH 2,9 cm
 Art *tegula*
 Erh. Bruchstück, max. Dicke 2,9 cm
 Dat. Periode 5

477. LEG...

Inv. 47/77
 FO A7, Kaserne 7, W-Trakt, Ziegelschutt, beim S-Profil,
 SW-Ecke, neben N-S-Mauer, 0,55–0,80 m
 StF -
 BH -
 FH -
 Art *tegula*
 Erh. Bruchstück
 Dat. Periode 5

478. (l)EG...

Inv. 72/77
 FO A7, N-Profil, 1,65–1,95 m
 StF -
 BH 1,9 cm
 FH 2,4 cm
 Art *tegula*
 Erh. Bruchstück, max. Dicke 2,3 cm

- 479. LEG...**
 Inv. 73/77
 FO A7, N-Profil, 1,65–1,95 m
 StF rechteckig ?
 BH -
 FH -
 Art *tegula*
 Erh. Bruchstück, max. Dicke 3,7 cm
- 480. L...**
 Inv. 90/77
 FO A9, Kaserne 8, O-Trakt N-Profil, Ziegelschutt, 0,80–1,10 m
 StF rechteckig
 BH 2,9 cm
 FH -
 Art *tegula*
 Erh. Bruchstück
 Dat. Periode 5
- 481. L...**
 Inv. 97/77
 FO Streufund
 StF TA mit Doppelrahmen
 BH 2,1 cm
 FH 3,0 cm
 Art *tegula*
 Erh. Bruchstück, max. Dicke 2,8 cm
- 482. LEG...**
 Inv. 110/77
 FO Parzelle 733
 StF rechteckig
 BH 1,9 cm
 FH 2,5 cm
 Art *tegula*
 Erh. Bruchstück, max. Dicke
 Bem. Wischzeichen
- 483. LE...**
 Inv. 111/77
 FO Parzelle 733
 StF rechteckig
 BH -
 FH -
 Art *tegula*
 Erh. Bruchstück
- 484. L...**
 Inv. 8/72
 FO PQ13, 1,45–1,70 m
 StF rechteckig
 BH 1,8 cm
 FH 3,6 cm
 Art -
 Erh. Bruchstück
- 485. ...G I...**
 Inv. 1/68
 FO Streufund
 StF -
 BH 2,1–2,2 cm
- FH 2,5 cm
 Art -
 Erh. Bruchstück
- 486. ...III...**
 Inv. 5/68
 FO Graben I/68, oberste Verschüttung
 StF rechteckig?
 BH 2,3 cm
 FH 2,8 cm
 Art -
 Erh. Bruchstück
- 487. ...EG X...**
 Inv. 25/68
 FO I/68
 StF -
 BH 2,6–2,7 cm
 FH 3,5
 Art *tegula*
 Erh. Bruchstück, max. Dicke 3,2 cm
- 488. ...IIIG**
 Inv. 6/70
 FO *praetentura*-Ost (Fundstelle?)
 StF rechteckig
 BH 1,8 cm
 FH 2,6 cm
 Art *tegula*
 Erh. Bruchstück, max. Dicke 2,1 cm
- 489. ...IIIG**
 Inv. 49/70
 FO *praetentura*-Ost (Fundstelle?)
 StF rechteckig
 BH 1,9–2,0 cm
 FH 3,0 cm
 Art -
 Erh. Bruchstück
- 490. ...XI...**
 Inv. 631/70
 FO II–III/69 Heizstelle, weiße Aschenschichte
 StF -
 BH -
 FH -
 Art -
 Erh. Bruchstück
 Dat. Periode 6
- 491. ...(i)IIG**
 Inv. 22/71
 FO *praetentura*-Ost (Fundstelle?)
 StF rechteckig
 BH 1,7–1,9 cm
 FH 2,5 cm
 Art *tegula*
 Erh. Bruchstück
- 492. ...XI...**
 Inv. 631/71
 FO *praetentura*-Ost (Fundstelle?)

- StF -
 BH -
 FH -
 Art *tegula*
 Erh. Bruchstück
- 493. ...I G•**
 Inv. 1051/71
 FO PQ7, 1,20–1,50
 StF PP (?)
 BH -
 FH -
 Art *tegula*
 Erh. Bruchstück, Höhe der Leiste 6,6 cm
 SchT 08
- 494. ...G...**
 Inv. 36/72
 FO PQ5, über Schwelle
 StF -
 BH -
 FH -
 Art *tegula*
 Erh. Bruchstück, max. Dicke 3,0 cm
- 495. ...Q (?) (Taf. 11)**
 Inv. 67/73
 FO PQ3N, Schutt unter Humus, SW-Ecke
 StF TA
 BH 1,3 cm
 FH 2,4 cm
 Art Plattenziegel
 Erh. Bruchstück, max. Dicke 4,6 cm
 Dat. Periode 6/7 oder später
- 496. ...G**
 Inv. 72/73
 FO PQ3N; 0,55–0,75
 StF rechteckig
 BH 1,9 cm
 FH 2,8 cm
 Art *tegula*
 Erh. Bruchstück, max. Dicke 3,0 cm
 Dat. Periode 6/7 oder später
- 497. ... (i) II G**
 Inv. 84/73
 FO PQ3N, 1,70 m breiter Streifen in der Mitte
 StF rechteckig
 BH -
 FH -
 Art *tegula*
 Erh. Bruchstück, max. Dicke 2,0 cm
- 498. ...I („o“ oder „g“ ?)**
 Inv. 97/73
 FO PQ3, Einschüttung
 StF -
 BH -
 FH -
 Art -
 Erh. Bruchstück
- 499. ...IIIG**
 Inv. 100/73
 FO PQ1/3, umgelagerter Humus (Einplanierung) von Periode 1, 2,00 m
 StF rechteckig
 BH 1,9–2,0 cm
 FH 2,4 cm
 Art -
 Erh. Bruchstück
 Dat. Periode 2, um 100 n. Chr.
- 500. ...V**
 Inv. 104/73
 FO PQ14N, SO-Ecke; 0,30 m
 StF rechteckig
 BH 1,6 cm
 FH 2,5 cm
 Art *tegula*
 Erh. Bruchstück, max. Dicke 3,0 cm
- 501. ...I...**
 Inv. 110/73
 FO A3
 StF PP (?)
 BH 1,7–1,8 cm
 FH -
 Art -
 Erh. Bruchstück
- 502. ... (x) III...**
 Inv. 10/74
 FO PQB2, an der N-Kante; 0,90–1,15 m
 StF -
 BH -
 FH -
 Art *tegula*
 Erh. Bruchstück, max. Dicke 3,0 cm
- 503. ...IIG**
 Inv. 14/76
 FO Streufund, Schutt südlich der Bahn
 StF rechteckig
 BH 2,2 cm
 FH 2,5 cm
 Art *tegula*
 Erh. Bruchstück, max. Dicke 2,1 cm, Höhe der Leiste 4,9 cm
- 504. ...XIII...**
 Inv. 41/76
 FO A8, unter Oberfläche, Humus
 StF -
 BH -
 FH -
 Art *tegula*
 Erh. Bruchstück, max. Dicke 2,7 cm
- 505. ...III G**
 Inv. 47/76
 FO A8, Humus
 StF rechteckig
 BH 2,1 cm

FH 2,9 cm
 Art *tegula*
 Erh. Bruchstück, max. Dicke 3,2 cm

506. ...M...

Inv. 62/76
 FO VII/70, Ziegelplattenkanal
 StF -
 BH -
 FH -
 Art *tegula*
 Erh. Bruchstück, max. Dicke 3,2 cm
 SchT 17

507. ...II G

Inv. 115/76
 FO A8, Kaserne 7, Schutt; 0,35 m
 StF rechteckig
 BH 2,0 cm
 FH 2,4 cm
 Art *tegula*
 Erh. Bruchstück, max. Dicke 2,4–3,1 cm, Höhe der Leiste 5,7 cm
 Dat. Periode 5

508. ... (ii) G

Inv. 119/76
 FO A6, Stutzmauer – beim Putzen, 1,00 m
 StF rechteckig
 BH 2,2 cm
 FH 2,3–2,4 cm
 Art *tegula*
 Erh. Bruchstück, max. Dicke 2,5 cm

509. ... (m) V

Inv. 123/76
 FO A9, nördlich der O-W-Mauer; 1,10–1,20 m
 StF rechteckig
 BH -
 FH -
 Art *tegula*
 Erh. Bruchstück

510. ...III G

Inv. 141/76
 FO A8, Kaserne 7, südlich der O-W-Mauer, 1,30 m
 StF rechteckig
 BH 1,4 cm
 FH 2,3 cm
 Art *tegula*
 Erh. Bruchstück, max. Dicke 3,3 cm, Höhe der Leiste 6,5 cm

511. ...III

Inv. 160/76
 FO A9, Kaserne 8, westlich der N-S-Mauer
 StF TA
 BH -
 FH 3,2 cm
 Art *tegula*
 Erh. Bruchstück, max. Dicke 3,4 cm

512. ...III

Inv. 9/77
 FO A9, Kaserne 8, O-Trakt, beim Säubern
 StF rechteckig
 BH 1,9 cm
 FH 2,1 cm
 Art *tegula*
 Erh. Bruchstück

513. ...III G

Inv. 20/77
 FO A8, Kaserne 7, W-Trakt, Schutt unter letztem Niveau, 0,20–0,60 m
 StF rechteckig
 BH -
 FH -
 Art *tegula*
 Erh. Bruchstück, max. Dicke 2,9 cm

514. ...III G

Inv. 46/77
 FO A7, Kaserne 7, W-Trakt, Ziegelschutt, beim S-Profil SW-Ecke neben N-S-Mauer; 0,55–0,80 m
 StF rechteckig
 BH 1,9 cm
 FH 2,3 cm
 Art *tegula*
 Erh. Bruchstück, max. Dicke 2,7 cm
 Dat. Periode 5

515. ...III G...

Inv. 55/77
 FO A9, Kaserne 8, O-Trakt, Schutt (Kontext 0403)
 StF -
 BH 2,1 cm
 FH 2,2 cm
 Art *tegula*
 Erh. Bruchstück, max. Dicke 2,4 cm
 Dat. Periode 2

516. ...G

Inv. 67/77
 FO A7, Hof Kaserne 7, unter westl. Hofmauer
 StF oval?
 BH 2,1–2,2 cm
 FH 3,0 cm
 Art *tegula*
 Erh. Bruchstück, max. Dicke 2,8 cm

517. ...III G

Inv. 75/77
 FO A9, Ziegelausbesserung an der W-Seite
 StF rechteckig
 BH 1,7 cm
 FH 2,5 cm
 Art *tegula*
 Erh. Bruchstück, max. Dicke 4,5 cm
 Bem. Wischzeichen
 Dat. Periode 4

518. C... (Taf. 15)
 Inv. 95/77
 FO I/77, Straße, Humus, 0,20–0,30m
 StF rechteckig
 BH 1,5 cm
 FH 2,0 cm
 Art *tegula*?
 Erh. Bruchstück

519. C...
 Inv. 105/77
 FO I/77, lfm 14,5, Mauerversturz
 StF rechteckig
 BH 2,1 cm
 FH 2,9 cm
 Art *tegula* (?)
 Erh. Bruchstück

3.4.6.16 Cent() Karus

H1
520. ...NT KARV(s) (Taf. 15)
 Inv. 50/72
 FO PQ10, Ziegelschutt
 StF -
 BH 1,2–1,3 cm
 FH 1,9 cm
 Art *tegula*
 Erh. Bruchstück, max. Dicke 2,3 cm
 Bem. zwischen N und T Ligatur
 An. 1. Carnuntum-Petronell, Tiergarten; 2. Carnuntum-Petronell, Kastell; 3.–6. Vindobona (NEUMANN 1973, Nr. 1810; 1813: Judenplatz-Pariergasse 1907; 1811: Bauernmarkt-Fleischmarkt, 1911; 1812: Inzersdorf, 1951); 7. Bratislava-Dúbravka
 Lit. CIL III 14 000¹⁹; SZILÁGYI 1933, 107 Nr. 28 (1–2) Taf. XXX,28; NEUMANN 1973, 45; 102 Taf. LXX,T.1(1811); KOLNÍK 1997, 419.
 Dat. Periode 5/6
 SchT 16

H2
521. CEN... (Taf. 15)
 Inv. 710/72
 FO PQ4, 0,95–1,10m
 StF rechteckig
 BH 1,7 cm
 FH 2,5 cm
 Art *tegula* (?)
 Erh. Bruchstück, max. Dicke 2,9 cm
 An. siehe KatNr. 520

3.4.6.17 T. Flavius Sextus

I1
522. ...FL SEX (Taf. 15)
 Inv. 2/68
 FO Streufund
 StF rechteckig

BH 1,6 cm
 FH 1,9 cm
 Art Rundziegel
 Erh. Bruchstück, max. Dicke 1,7–2,0 cm
 An. 1. Carnuntum, Auxiliarkastell; 2. Carnuntum, Legionslager, *retentura* Gebäude VII; 3. Stupava, Bereich B I/II und B IV (*imbrices*); 4. Milanovce
 Lit. CIL III 11447; SZILÁGYI 1933, 105 Taf. XXIX,9; RLÖ 2 (1901) 51 Taf. VIII,25; ONDROUCH 1941, 75 Abb. IX,1–2; KOLNÍK 1959, 40.

3.4.6.18 Iulii

J1
523. IVL... (Taf. 15)
 Inv. 27/71
 FO *praetentura*-Ost (Fundstelle?)
 StF rechteckig
 BH 2,8 cm
 FH 3,4 cm
 Art *tegula*
 Erh. Bruchstück
 An. 1. Carnuntum, Legionslager, *praetentura*, Gebäuden B und C; 2. Carnuntum, Zivilstadt, Insula VI, Nordstraße; 3. Carnuntum, Palastruine (*imbrex*); 4. Stupava, Badeanlage, Gebäude D (*tegula*).
 Lit. CIL III 11439; RLÖ 2 (1901) 81 Taf. XII,12; JOBST u.a. 1987, 221 Taf. 10,114; dazu siehe RAUCHENWALD 1996, Taf. 54,580; BRANDL 1999, 275 Taf. 65,777 (InvNr. 1994, 3222, KatNr. 1145); ONDROUCH 1945/46, 78 Abb. IV,1.
 SchT 15

3.4.6.19 C. Valerius Constans

K1
524. ...C•VAL•CONST•KAR (Taf. 15)
 Inv. 1/72
 FO VII/70 F 2
 StF -
 BH 1,9–2,0 cm
 FH 2,5 cm
 Art *tegula*
 Erh. Bruchstück
 Bem. Stempel mit Doppelrahmen
 An. 1. Carnuntum, Legionslager, Gebäude VI; 2. Vindobona (Kunsthist. Mus.); 3. Parndorf; 4. Bratislava-Devín; 5. Milanovce; 6. Staré Město; 7. Stupava, Gebäude A, NW-Bereich, (Kommandantehaus), zwei *tegulae*; 8. Bratislava-Devín, aus dem slawischen Grab; 9. Bratislava-Čuňovo
 Lit. SZILÁGYI 1933, 108 Taf. XXX,36; RLÖ 2 (1901) 51 Taf. VIII,8; KRASKOVSKÁ 1993, 34 Abb.2,11; T. KOLNÍK, Výskum rímskej stanice v Milanovciach pri Šuranoch v roku 1956. Arch. Rozhledy 9, 1957, 816 ff.; KOLNÍK 1959; HOCHMANOVÁ-VÁVROVÁ 1957, 27 Abb. 3,3; ONDROUCH 1941, 76 Abb. IX,8–9; KRASKOVSKÁ 1993, 34 Abb. 2,11; SCHMIDTOVÁ/JEZNÁ 1999, 7 Abb. 1–8.
 Dat. Periode 4/5

3.4.6.20 (*)andiani***L1****525.** ...ANDIANI (Taf. 15)

Inv. 105/73

FO PQ14 N, SO-Ecke; 0,30 m

StF rechteckig

BH 3,1–3,2 cm

FH 3,8 cm

Art. *tegula*

Erh. Bruchstück

An. 1. Carnuntum-Bad Deutsch-Altenburg; 2. Carnuntum, Legionslager, Gebäude V

Lit. CIL III 11431; RLÖ 2 (1901) 50 Taf. VII,22.

3.4.6.21 (*)iobi***M1****526.** ...IOBI (Taf. 15)

Inv. 3/77

FO A8, Kaserne 7, beim Säubern

StF rechteckig

BH 1,8–2,0 cm

FH -

Art. *tegula*

Erh. Bruchstück, max. Dicke 2,4 cm

An. 1. Carnuntum, Legionslager, Gebäude VI

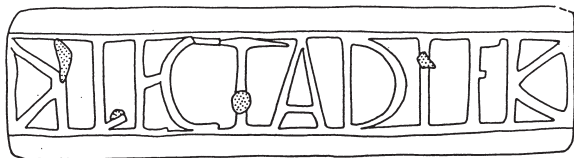
Lit. CIL III 11439; RLÖ 2 (1901) 83 Taf. XIII,26.



2



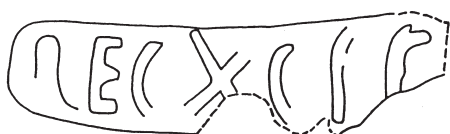
3




1



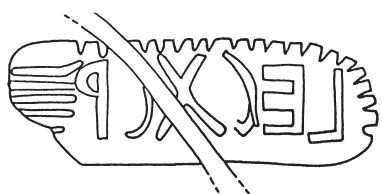
4



5



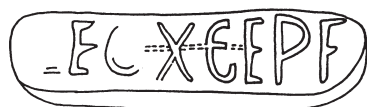
6



7



8



9



10



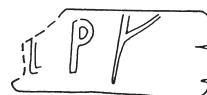
11



12



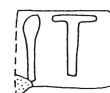
13



14

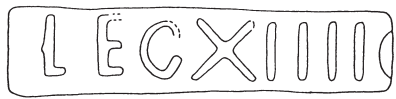


15



16

TAFEL 2



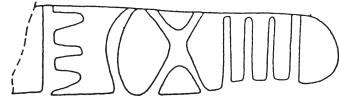
18



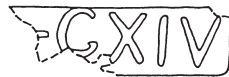
29



30




31



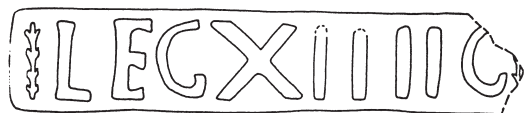
33




36



61




66



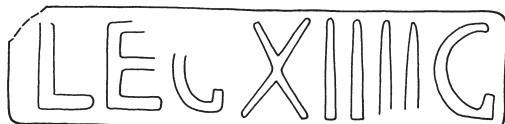
63



69




73



82



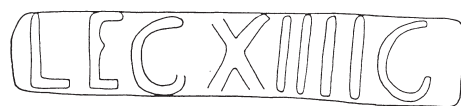
90




92




96



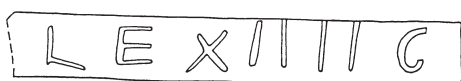
131



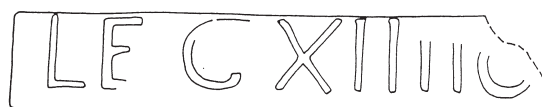
139




140



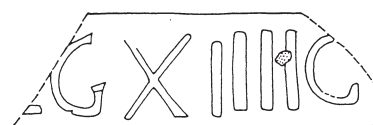
141



142



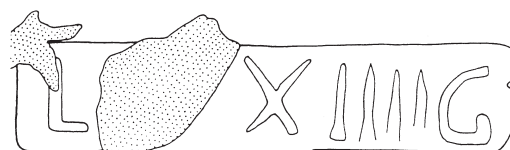
143



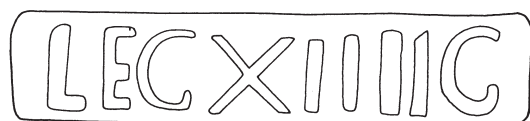
144



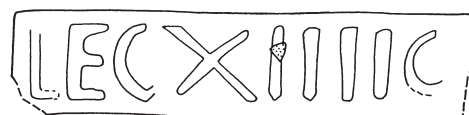
145



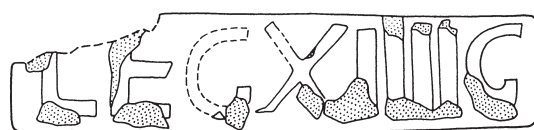
146



147



148



158

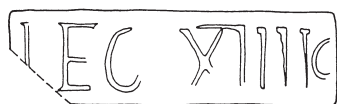
TAFEL 4



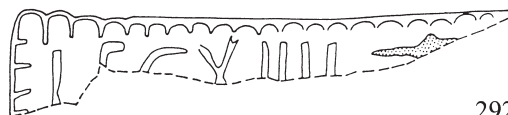
159



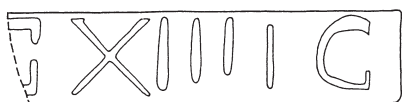
160



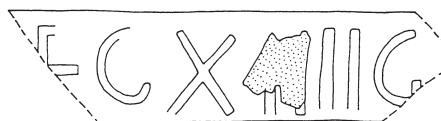
156



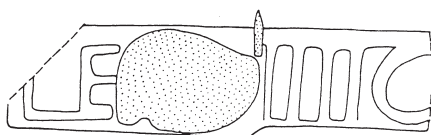
292



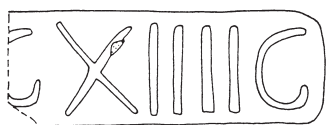
149



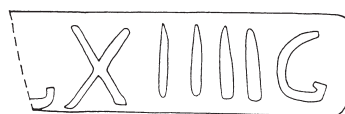
209



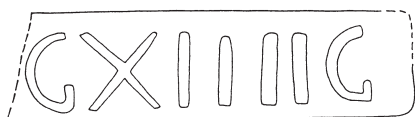
203




192



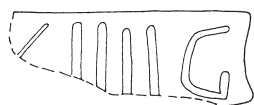
150



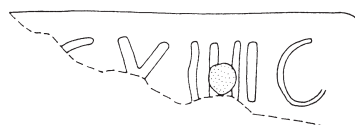
152



198



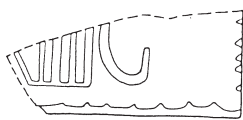
200




201




191



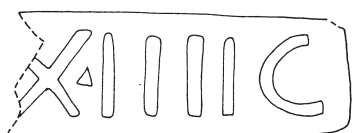
194



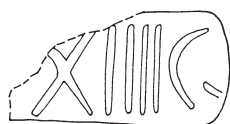
195



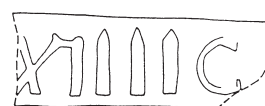
197



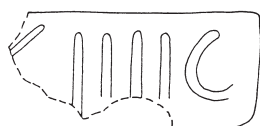
205



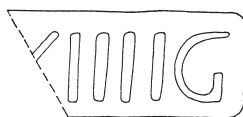
208



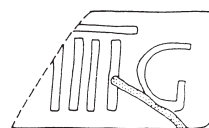
297



211



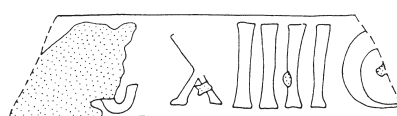
212




213




276



275



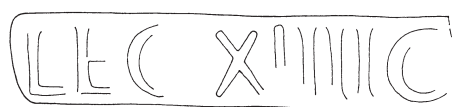
281



295

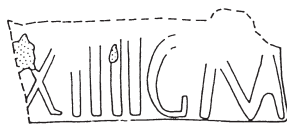


231

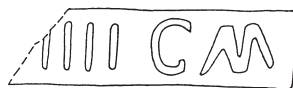


300

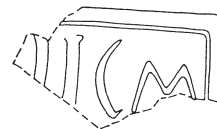
TAFEL 6



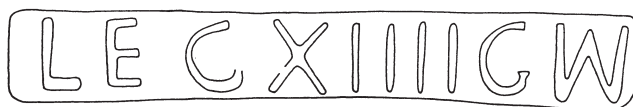
214



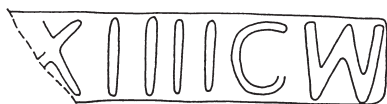
215



216



217




218



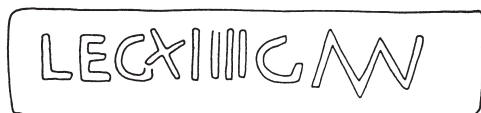
223



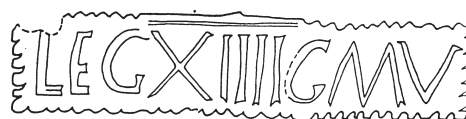
224



225



245



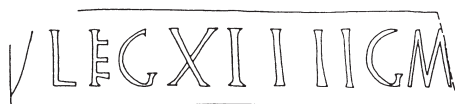
227



226



228




229




230




232



233



234



235



236




237



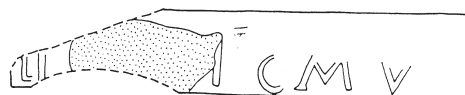
238



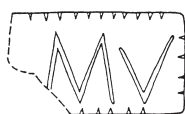
239




240




241



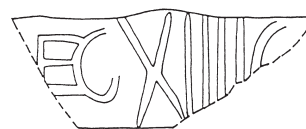
242




243




244



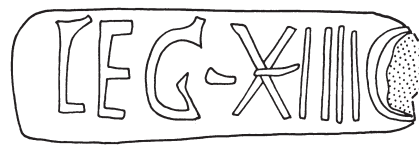
274



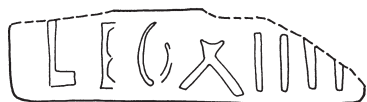
291



99



101




247



161



163



248



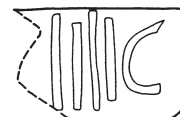
367



368



100



164



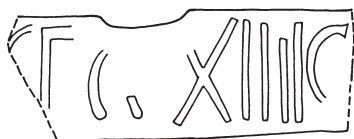
165



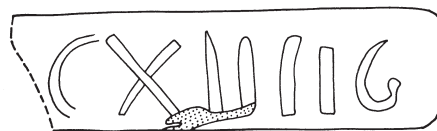
369



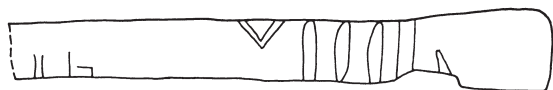
250



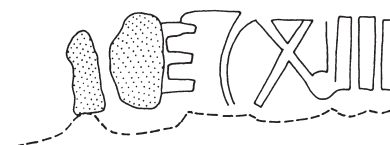
249



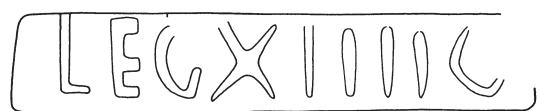
166



252



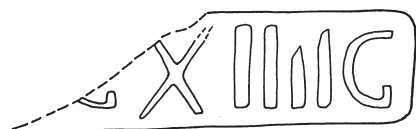
337



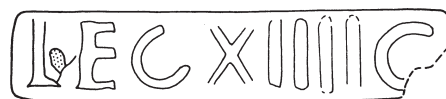
109



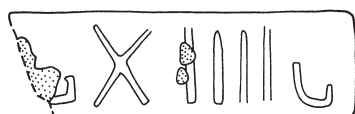
43



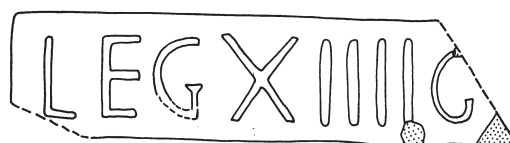
110



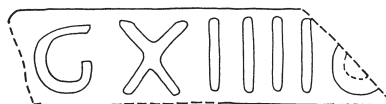
111



112



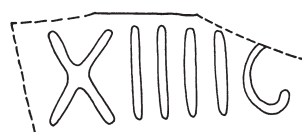
113



114



177



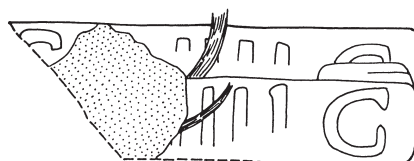
178



388




116




179

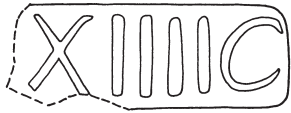
TAFEL 10



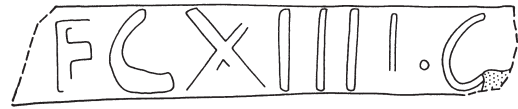
251



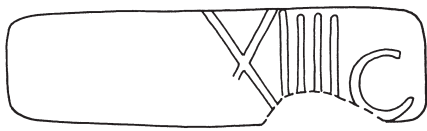
167



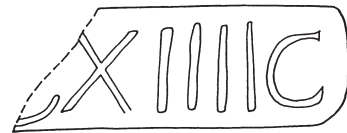
168



103



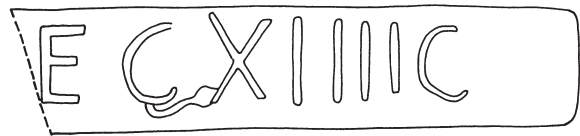
102




169




171




105




104



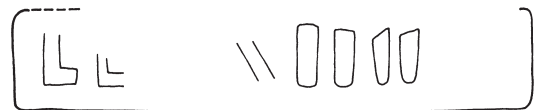
170



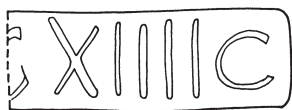
175



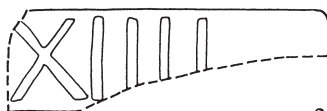
253



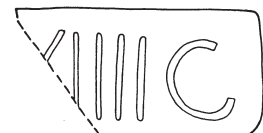
255



108



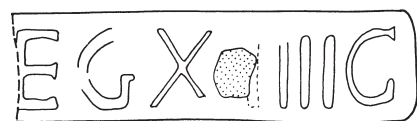
254



176




106



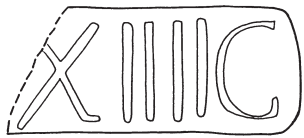
107




119



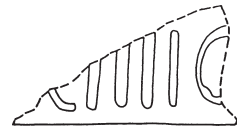
118



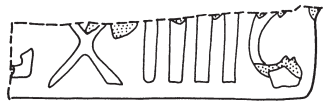
117



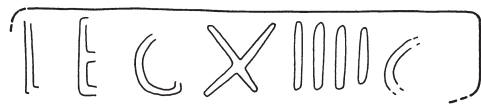
180



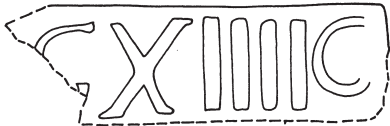
256



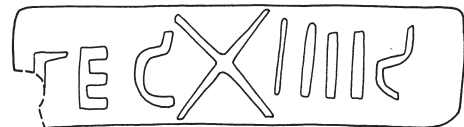
120




121



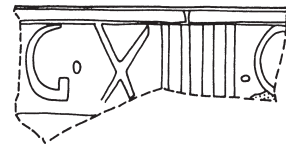
122



123




124



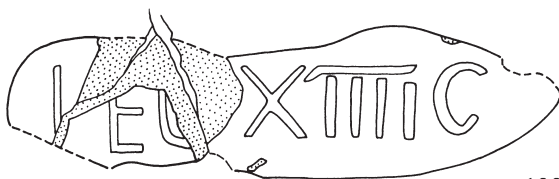
259



126



263



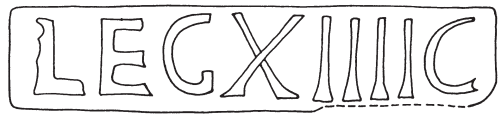
133



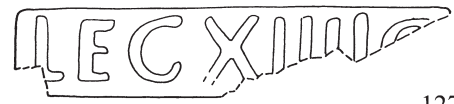
391




495



128



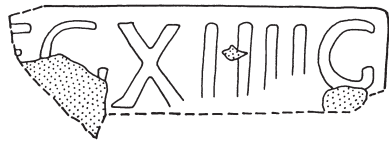
127



138



273



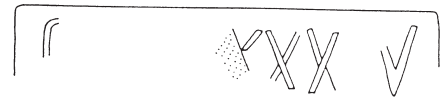
137



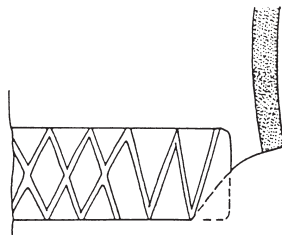
272




330



331




332



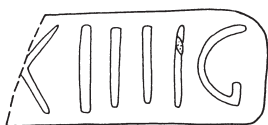
333



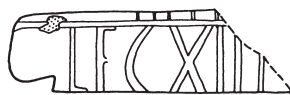
334



335



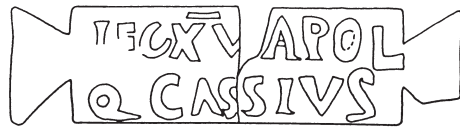
204



339



349



301



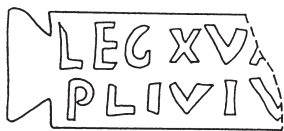
302



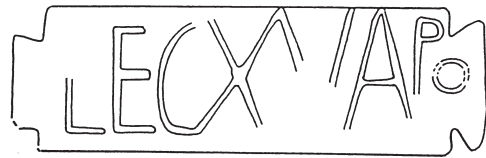
303



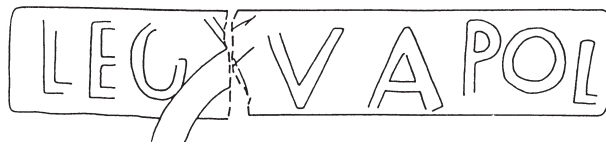
304



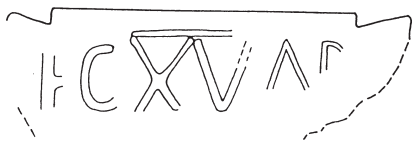
305



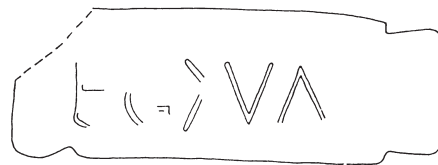
306



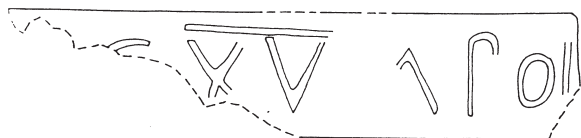
314



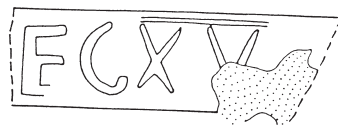
315



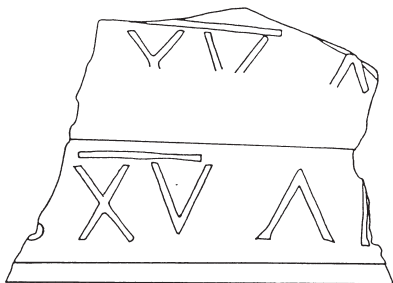
316




317




318



319



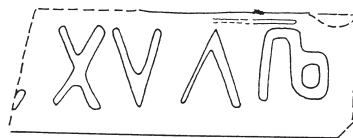
320



321



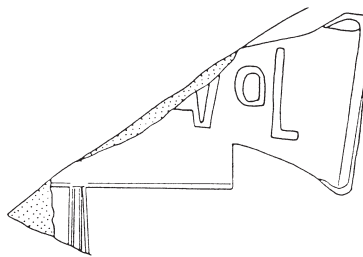
322



323



324



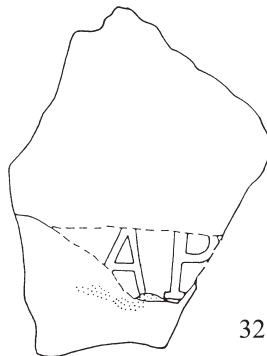
325



326



327



328



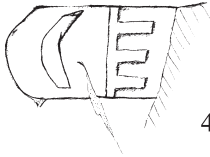
329



336



520



433



521



522



466



518



523



526



524



525

3.5 DIE MÜNZEN DER GRABUNGEN 1968–1977 – CHRONOLOGISCHE UND SIEDLUNGSARCHÄOLOGISCHE ASPEKTE

(CH. GUGL)

Die insgesamt 182 Münzen aus den Grabungen in der *praetentura*-Ost wurden sowohl von G. DEMBSKI in der Wiener Numismatischen Zeitschrift 1985 als auch kurz darauf von R. GÖBL als Sonderband der FMRÖ jeweils in Form von kommentierten Münzlisten vorgelegt, sodass auf eine dritte Auflistung der Münzfunde verzichtet werden kann. Die beiden Autoren begnügten sich mit einer Besprechung numismatischer Besonderheiten, von einer Auswertung des Münzspektrums unter siedlungsarchäologischen Aspekten wurde Abstand genommen.

In beiden Beiträgen findet sich der übereinstimmende Hinweis, dass Münzen in archäologischen Kontexten „lediglich den Datierungswert eines terminus post quem haben“³⁴⁸. Wie wir gesehen haben, besitzen die Fundmünzen für die Datierung der Bauperioden nur eine eingeschränkte Aussagekraft (vgl. Kap. 3.1.3.). Eine Ausnahme bildet eine kleine Münzreihe, die für die Datierung der Bauperiode 5 herangezogen werden kann (vgl. Kap. 3.2.2.).

Ziel dieses Beitrags ist es, die wesentlichen Charakteristika des Gesamtspektrums zu erfassen und dessen Ausprägung zu analysieren, indem nach Übereinstimmungen und Abweichungen zu Münzspektrern von anderen Fundstellen in Carnuntum, zum Carnuntiner Gesamtspektrum und zu Fundstellen aus dem Umland von Carnuntum gesucht wird. Zwei Fragen stehen im Vordergrund:

- Ergänzend zu den vorgelegten Keramikensembles wäre von Interesse, ob die Münzreihe präzisere Aussagen zum Beginn des Legionsstandorts Carnuntum zulässt.
- Ferner soll der Frage nachgegangen werden, inwiefern sich die baugeschichtliche Entwicklung des Lagers (anhand der Periodisierung in der *praetentura*-Ost) im Münzspektrum niederschlägt.

Als Materialbasis, die in die Auswertung eingeflossen ist, wurden insgesamt 20.074 Münzen aus dem Raum Carnuntum–Vindobona–Scarbantia erfasst (Abb. 139). Die zügige Dateneingabe in eine Tabellenkalkulation wäre nicht möglich gewesen ohne die tatkräftige Mithilfe von MICHAELA KRONBERGER (Wien). Ihrem Einsatz ist es zu verdanken, dass in einem relativ kurzem Zeitraum eine beachtliche Menge an publiziertem Material aufgenommen werden konnte.

Im Detail wurden herangezogen:

- die im FMRÖ Burgenland veröffentlichten Bestände aus den Bezirken Neusiedl/See (Abb. 141), Eisenstadt-Umgebung (Abb. 143) und Mattersburg (Abb. 144)³⁴⁹,
- die Münzen aus den Ausgrabungen in Höflein (Abb. 145)³⁵⁰,
- die aus dem Amphitheater von Scarbantia vorgelegten Münzen³⁵¹,
- sowie die im FMRÖ aus Vindobona³⁵² zusammengestellten Münzen, die um noch nicht veröffentlichte Münzserien aus Grabungen der letzten Jahre (Wildpretmarkt 1983, Judenplatz, Unterlaa 1975–1996) erweitert wurden (Abb. 142). Dafür sei den Kollegen/innen von der Wiener Stadtarchäologie (KRISTINA ADLER-WÖFL, CONSTANZE LITSCHAUER, MARTIN MOSSER) herzlichst gedankt.
- Aus Carnuntum sind die Bestände des FMRÖ³⁵³ sowie Fundmünzen der so genannten Steilhanggrabung³⁵⁴, der Ausgrabungen beim Heidentor³⁵⁵, beim Amphitheater II³⁵⁶, in der Zivilstadt³⁵⁷ und in der *praetentura*-

³⁴⁸ DEMBSKI 1985, 6; GÖBL 1987, 6.

³⁴⁹ F. DICK, Burgenland. FMRÖ I 2 = VNumKomm 15 (Wien 1984).

³⁵⁰ KASTLER 1998, 189 ff.

³⁵¹ M. BAKOS/V. LÁNYI, Die Fundmünzen der römischen Zeit in Ungarn II. Komitat Győr-Moson-Sopron (Bonn 1993) 135 f.

³⁵² F. DICK, Wien. FMRÖ IX = VNumKomm 8 (Wien 1978).

³⁵³ W. HAHN, Carnuntum (Gemeinden Petronell, Bad Deutsch-Altenburg, Stadt Hainburg). FMRÖ III 1 Niederösterreich = VNumKomm 6 (Wien 1976).

³⁵⁴ KANDLER-ZÖCHMANN 2001, 99 ff.

³⁵⁵ GĄZDAC 2000.

³⁵⁶ F. HUMER/A. RAUCHENWALD, Archäologische Untersuchungen und Fundbergungen nach dem Denkmalschutzgesetz im Jahre 1995. CarnuntumJb 1997 (1998) 134.

³⁵⁷ HUMER/RAUCHENWALD 1993/94, 288 ff.; RAUCHENWALD 1996, 140.