

ABBILDUNGEN




1 „Heilige Straße“ in Didyma



2 Antike Straße n. von Kazıklı



3 Serpentina der antiken Straße n. von Kazıklı



4 Dammstraße nach Bargylia



5 Antike Straße nw. von Yukarı Mazi



6 Antike Straße von Yukarı Mazi nach Aşağı Mazi



7 Antike Straße von Yukarı Mazı nach Aşağı Mazı, Detail



8 Alte Straße von Gökbel (Bargasa) nach Çökertme



9 Aquäduktpfeiler an der „Küstenstraße“ von Keramos nach Osten



10 Alte Pflasterstraße 3 km w. von Alatepe



11 Die byzantinische İnişdibi Kalesi am Ostende des Kerameikos Kolpos

Die (dreiteilige) karische Chersonesos - das Gebiet von Stadia und Tracheia (Stadiotrachia)



12 Thematische Kartenskizze der karischen Chersones



13 Straße durch die Halbinsel Tracheia zwischen Syrna (Bayır) und Phoinix (Fenaket/Taşlıca)



14 Byzantinische Festung von Myus



15 Mittelalterliche Brücke über den Mäander in Sarikemer (Pyrra)



16 Pflasterstraße w. von Cincin Kalesi



17 Stützmauern mit abgeschrägten Pfeilern der Cincin Kalesi



18 Mauerabschnitt der Cincin Kalesi aus spätbyzantinischer Zeit



19 Spätbyzantinischer Wachturm in Dereköy w. von Dalama (Euippē)



20 Spätbyzantinische Gipfelfestung von Orthōsia




21 Brücke von Antiocheia, Münze, Prägung des Decius (249–251 n. Chr.)



22 Badeteich in Karura



23 Osmanischer Han am Bafa Gölü



24 Spätbyzantinische Festung auf dem Çörlenasar Tepesi



25 Spätbyzantinische Asarkale s.ö. von Nalbantlar



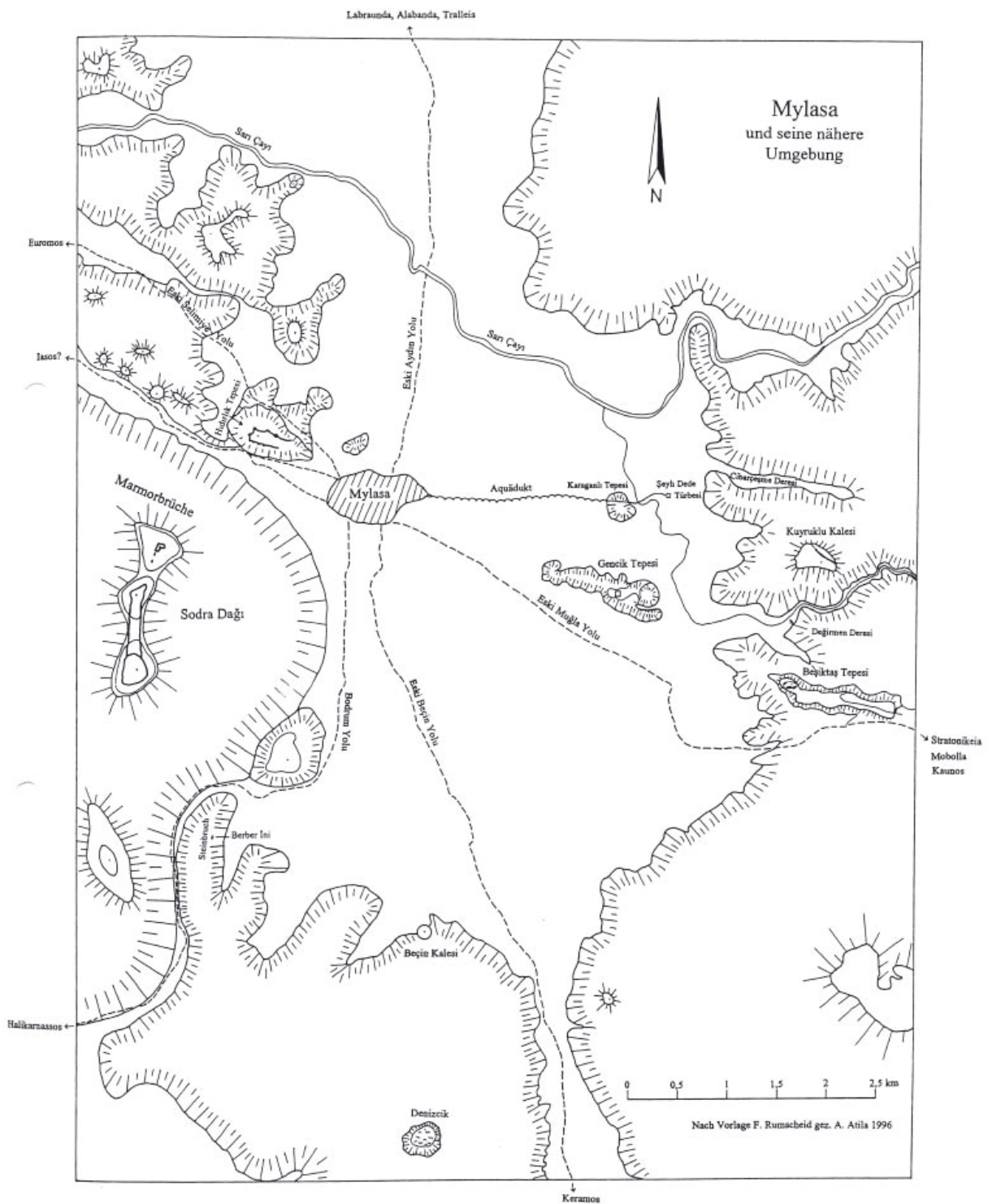
26 Römische Brücke über den Sarı Çay (Keniös), 6 km nw. von Mylasa (1991)



27 Brücke über den Sarı Çay (Keniös) 2008



28 Brücke über den Sarı Çay (Keniös) 2008



29 Mylasa als Verkehrsknoten mit seinen Verteidigungsanlagen



30 Die Mikra Thalassa vom Pass über den Grion zwischen Chalkētor (Karakuyu) und Iasos



31 Antike Straße in Akmesit (Karakilise) an der Straße von Alinda nach Amyzōn



32 Antike Straße von Alinda nach Amyzön am Eingang in das Stadtgebiet



33 Byzantinischer Turm in der Stadtmauer von Amyzön



34 Häuschen mit Wasserkrügen bei Umcular an der Straße von Alinda nach Amyzōn



35 Kirse Yanı, s. von Gökpinar an der Straße von Hydissos nach Halikarnassos



36 Osmanische Straße in Söğütük am Osthang des Gökbel an der Verbindung zwischen Alabanda und Lagina




37 Kapelle aus Tempelspolien in Lagina



38 Graffito mit den Konturen von Füßen in den Stufen des Hekatē-Tempels von Lagina



39 Frühbyzantinische Brücke über den Harpasos (Akçay) bei Kemer, jetzt in der Kemer Barajı versunken



40 Römische(?) Brücke über die Schlucht des Morsynos (Dandalas/Tantalos),
3 km ö. von Karacasu an der Straße von Antiocheia nach Aphrodisias



41 Alte Einbogenbrücke über einen Quellfluß des Morsynos, 8 km ö. von Aphrodisias



42 Stadion in Hērakleia Salbakēs



43 Frühbyzantinische Stadtmauer aus Spolien in Hērakleia Salbakēs



44 Alte Einbogenbrücke am Ostfuß des Burgberges von Tabai (Davas, Kale)



45 Römische Straße auf den Burgberg von Tabai (Davas, Kale) mit Blick auf das Tabēnon Pedion (Tavas Ovası)



46 Römische Straße auf dem Burgberg von Tabai (Davas, Kale) mit der Cevher Paşa Camisi



47 Substruktionen der römischen Straße auf den Burgberg von Tabai (Davas, Kale)



48 Flußbett des Harpasos (Akçay) mit Pfeilern der Irmakköprü



49 Pfeiler der Irmakköprü



50 Blick von Muğla auf den Tafelberg (Kale)



51 Spätbyzantinische Burg bei Karahayıtlı



52 Pfeiler der Brücke über den Marsyas in Eskişehir mit Blick auf die Akropolis



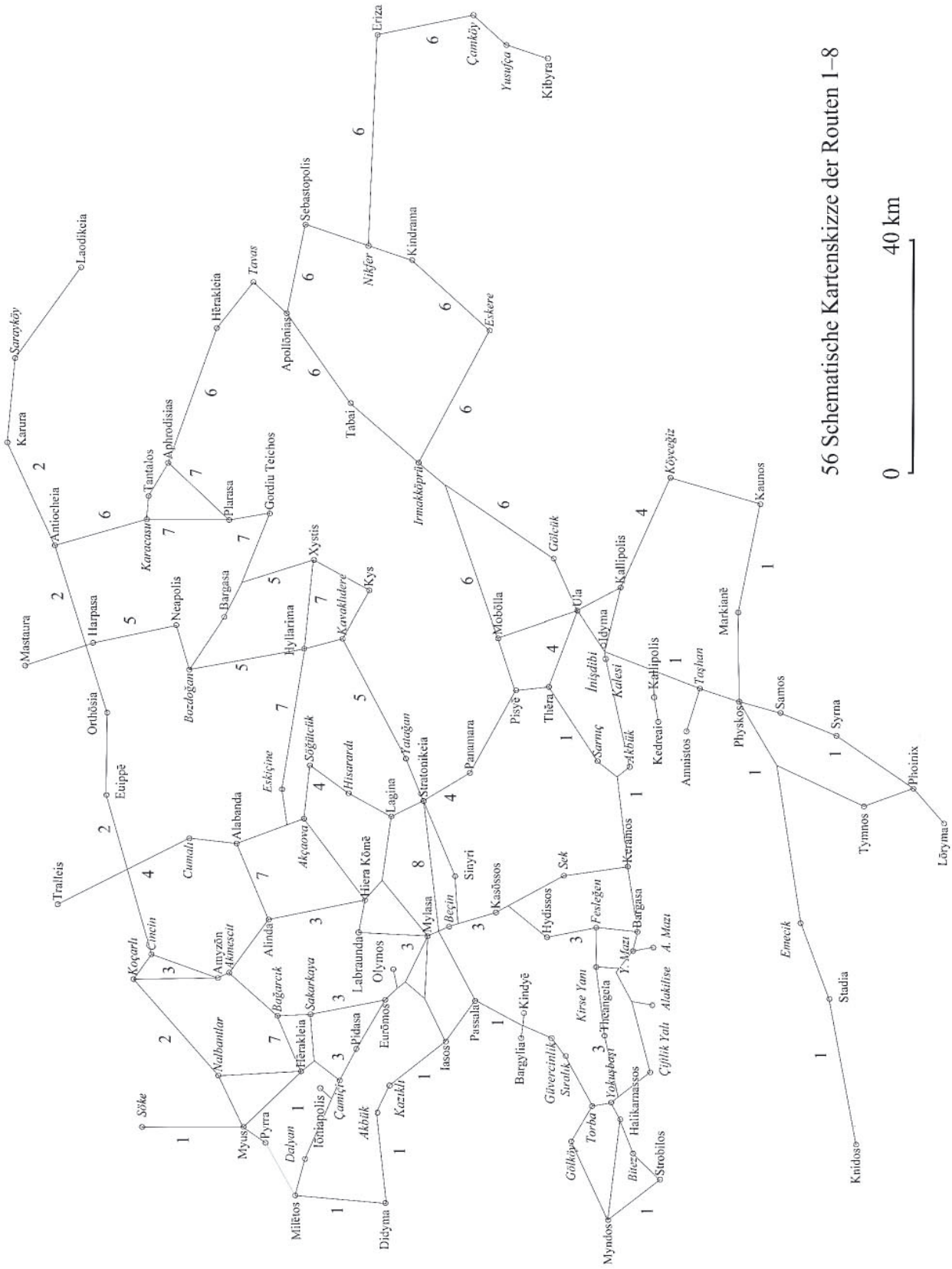
53 Osttor der Gazi Ahmet Camii in Eskişehir mit Templonspolien aus mittelbyzantinischer Zeit



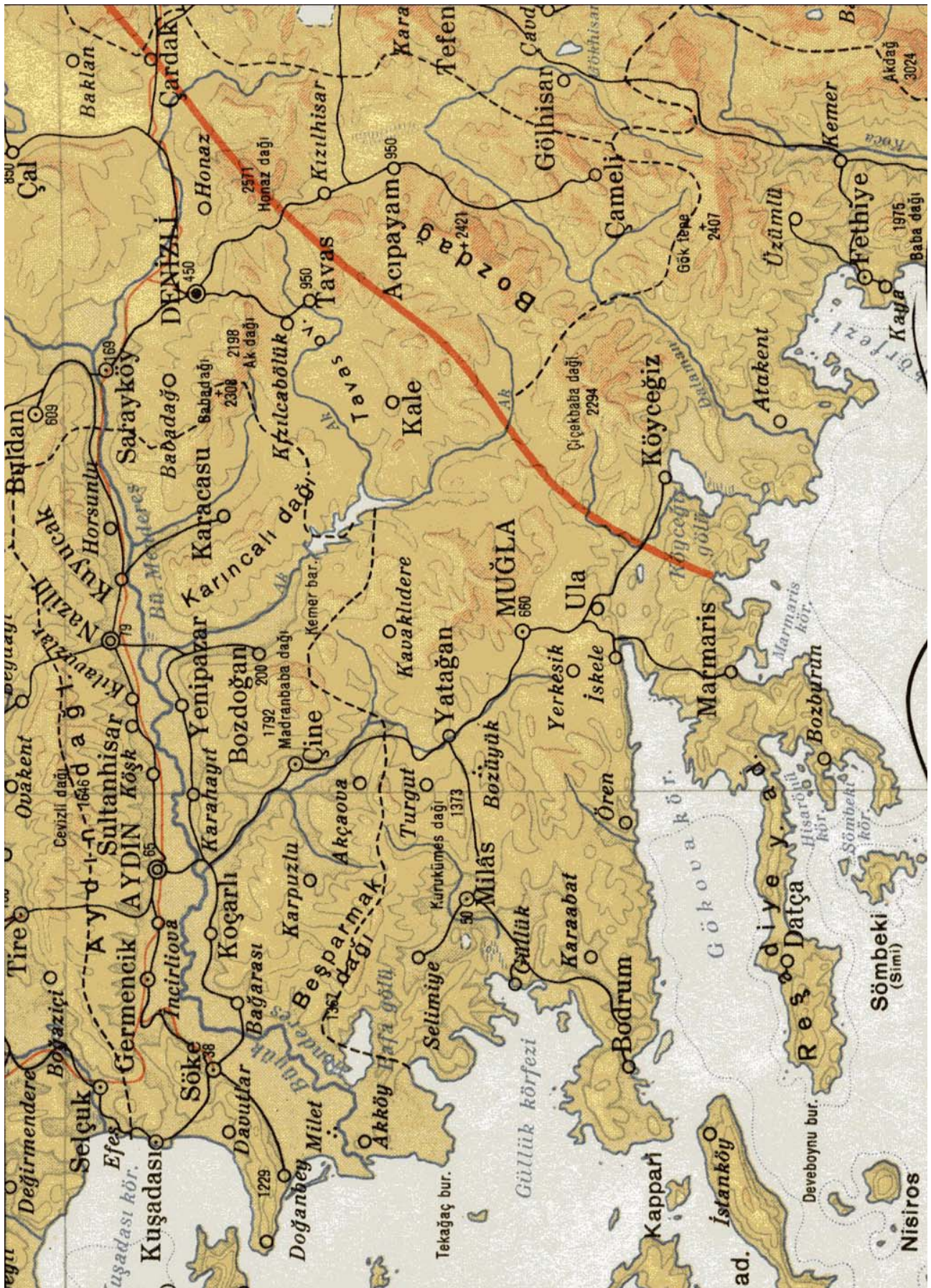
54 Brücke über den Madaran Çayı am Weg von Eskiçine nach Hyllarima



55 Brücke über den Madaran Çayı am Weg von Eskiçine nach Hyllarima



56 Schematische Kartenskizze der Routen 1-8



57 Physisch-geographische Karte Karicns